

### PLANZEICHENERKLÄRUNG

Gemäß §2 der Verordnung über die Ausarbeitung der Bauleitpläne und die Darstellung des Planinhalts  
Planzeicherverordnung 1990 (PlanzVO)

Art der baulichen Nutzung (§9 (1) BauGB)

**GE** Gewerbegebiet (§8 BauWO)  
Art und Maß der baulichen Nutzung gemäß Nutzungsschablone

Verkehrflächen (§9 (1) 11 BauGB)

Öffentliche Straßenverkehrsfläche (§9 (1) 11 BauGB)

Verkehrsfläche bes. Zweckbestimmung (§9 (1) 11 BauGB)  
hier: Landw. Wirtschaftsweg

Flächen für Aufschüttungen, Abgrabungen und Stützmauern, soweit sie zur Herstellung des Straßenkörpers erforderlich sind (§9 (1) 26 BauGB)

Aufschüttung

Abgrabung

Flächen für die Landwirtschaft (§9 (1) 18 BauGB)

Flächen für die Landwirtschaft

Anpflanzungen von Bäumen, Sträuchern und sonstigen Bepflanzungen sowie Bindungen für Bepflanzungen und für die Erhaltung von Bäumen, Sträuchern und sonstigen Bepflanzungen (§9 (1) 25 BauGB)

Bäume erhalten

Bäume anpflanzen

Sträucher anpflanzen

Hauptversorgungsleitung (§9 (1) 13 BauGB)

unterirdische Hauptversorgungsleitung  
(Bezeichnung der Art der Leitung im Plan)

Sonstige Planzeichen (§9 (1) 15 BauGB)

Grenze des räumlichen Geltungsbereiches des Bebauungsplanes (§7 BauGB)

Höhenlage nach Festsetzung

Zweckbestimmung: Baubedingte Inanspruchnahme / Reaktivierung

Hinweise

FL7 Flurnummer

Flurstücksgrenze und -nummer



PRIDIKI  
**FULDA GALERIE**

Verwaltungs GmbH & Co.  
Stadtentwicklungs KG  
Robanusstraße 14 – 36037 Fulda  
Tel. 0661 / 250 249 90

BAUVORHABEN: Neubau Westring Fulda

BEZEICHNUNG: Bebauungsplan  
"Westring Fulda"

MASSTAB: 1:2.000    BLATT.-NR.: 1    DATUM: 07.07.2004

BEARBEITET: tr    ÄNDERUNGEN:

GEPRÜFT: ra

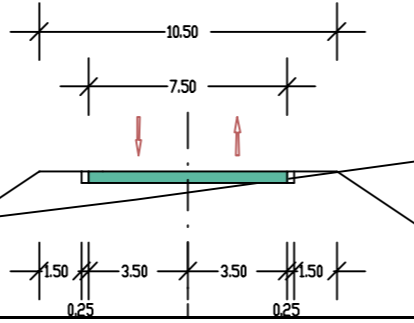
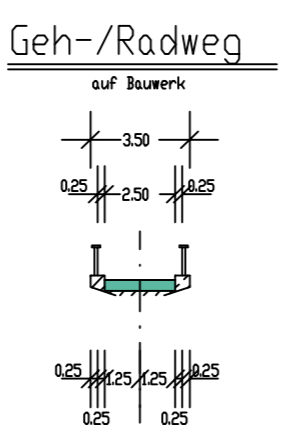
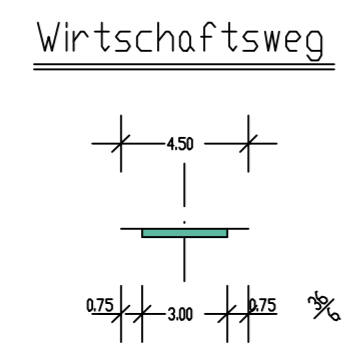
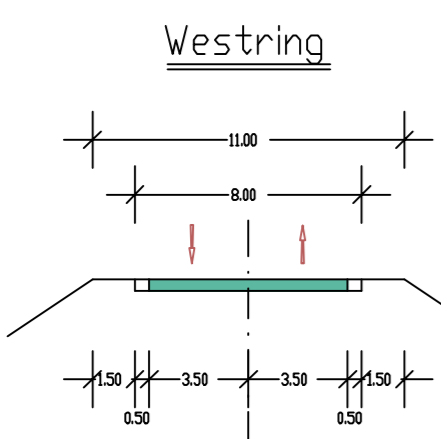
Planungsbüro  
**KIND & RAUSCH**  
36041 Fulda, Görresstraße 2  
Telefon 0661-928040, Telefax 0661-9280425



Bw-Nr. 01  
 Fußgängerbrücke An Hainberg  
 Bau-km 2+080,000 (Westring)  
 Bau-km 260+037,543 (Radweg)  
 A = 100,00 LW = 28,57m  
 LH = 5,05m  
 N.Br. = 2,78m

Bau-km 2+080  
 OK Straße  
 (296,936m ü. NN)  
 OK Brücke  
 (302,653m ü. NN)

Bau-km 2+674,682  
 OK Fahrbahn  
 (249,331m ü. NN)



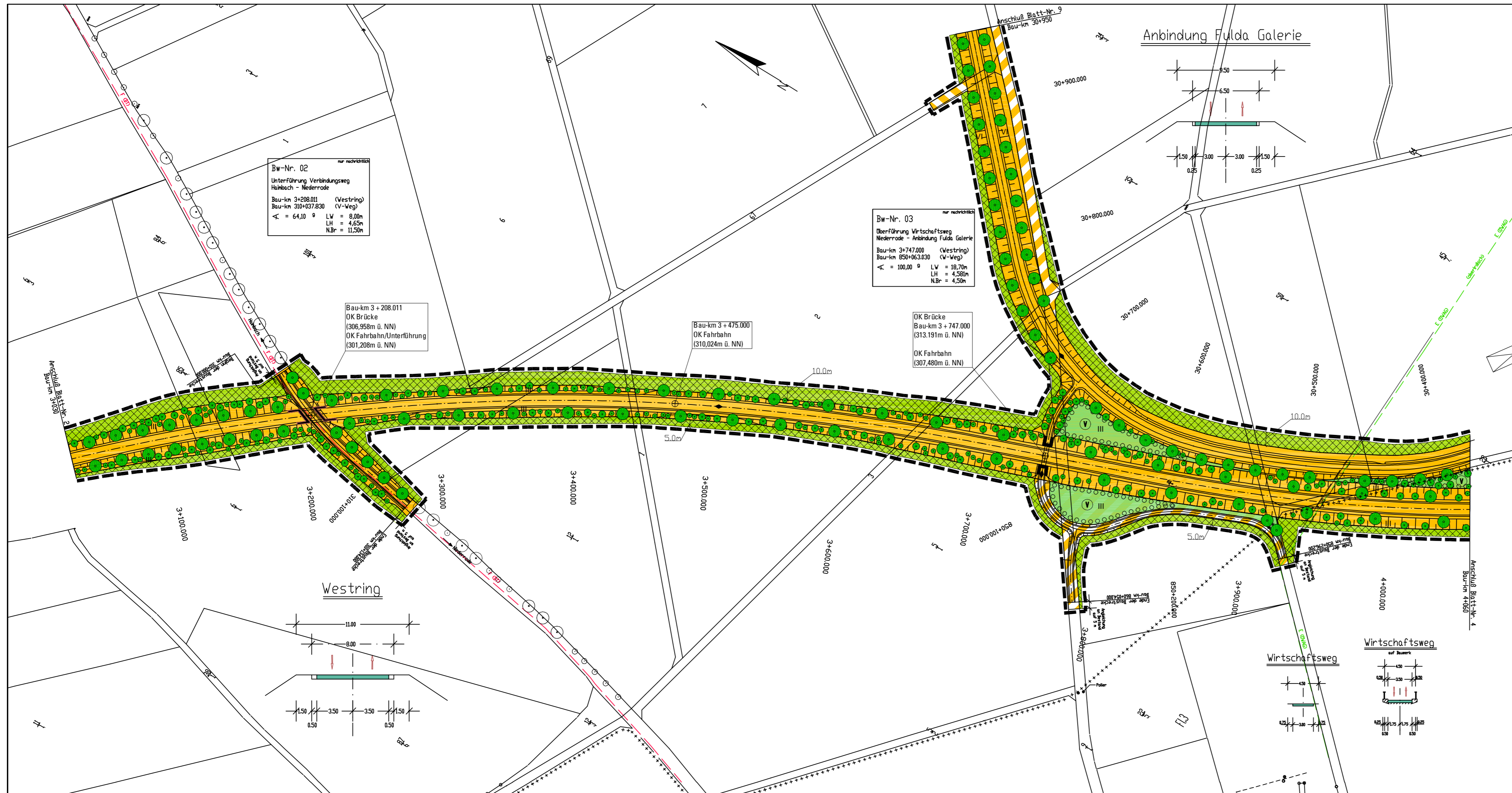
**PLANZEICHENERKLÄRUNG**

- Gemäß §2 der Verordnung über die Ausarbeitung der Bauleitpläne und die Darstellung des Planinhalts  
 Planzeichenerklärung 1990 (PlanV98)  
 Verkehrsflächen (§9 (1) 11 BauGB)
- Öffentliche Straßenverkehrsfläche (§9 (1) 11 BauGB)
  - Verkehrsfläche bes. Zweckbestimmung (§9 (1) 11 BauGB) hier: Landw. Wirtschaftsweg
- Flächen für Aufschüttungen, Abgrabungen und Stützmauern, soweit sie zur Herstellung des Straßenkörpers erforderlich sind (§9 (1) 26 BauGB)
- Aufschüttung
  - Abgrabung
- Anlagen für die Abwasserbeseitigung (§9 (1) 14 BauGB)
- Regenrückhaltebecken
- Grünflächen (§9 (1) 15 BauGB)
- Öffentl. Grünfläche (§9 (1) 15 BauGB) Zweckbestimmung: Verkehrsgrün
  - Öffentliche Grünfläche (§9 (1) 15 BauGB) Zweckbestimmung: Kompensationsfläche
- Fläche für die Wasserwirtschaft und zur Regelung des Wasserabflusses (§9 (1) 16 BauGB)
- Umgrenzung von Flächen für die Wasserwirtschaft und zur Regelung des Wasserabflusses hier: Regenrückhaltebecken
  - Umgrenzung von Flächen für die Wasserwirtschaft und zur Regelung des Wasserabflusses hier: Gewässer III. Ordnung/Graben
- Flächen für die Landwirtschaft (§9 (1) 18 BauGB)
- Flächen für die Landwirtschaft
- Anpflanzungen von Bäumen, Sträuchern und sonstigen Bepflanzungen sowie Bindungen für Bepflanzungen und für die Erhaltung von Bäumen, Sträuchern und sonstigen Bepflanzungen (§9 (1) 25 BauGB)
- Bäume erhalten
  - Bäume anpflanzen
  - Sträucher anpflanzen
- Umgrenzung von Flächen zum Anpflanzen von Bäumen, Sträuchern und sonstigen Bepflanzungen (§9 (1) 25 BauGB)
- Pflanzfläche
- Hauptversorgungsleitung (§9 (1) 13 BauGB)
- unterirdische Hauptversorgungsleitung (Bezeichnung der Art der Leitung im Plan)
- Sonstige Planzeichen (§9 (1) 15 BauGB)
- Mit Geh-, Fahr- und Leitungsrechten zu belastende Flächen (§9 (1) Nr.21 BauGB)
  - Grenze des räumlichen Geltungsbereiches des Bebauungsplanes (§9 (7) BauGB)
  - Zweckbestimmung: Baubedingte Inanspruchnahme/Rekultivierung
  - Höhenlage nach Festsetzung
  - Hinweise
  - Flurnummer
  - Flurstücksgrenze und -nummer



**FULDA GALERIE**  
 Verwaltungs GmbH & Co.  
 Stadtentwicklungs KG  
 Rabanusstraße 14 – 36037 Fulda  
 Tel. 0661 / 250 249 90

BAUVORHABEN: Neubau Westring Fulda	
BEZEICHNUNG: Bebauungsplan "Westring Fulda"	
MASSTAB: 1:2.000	BLATT.-NR.: 2
BEARBEITET: tr	ÄNDERUNGEN:
GEPRÜFT: ra	
Datum: 07.07.2004	
Planungsbüro <b>KIND RAUSCH</b> 36041 Fulda, Görresstraße 2 Telefon 0661-928040, Telefax 0661-9280425	



Bw-Nr. 02  
 Unterführung Verbindungsweg  
 Hainbuch - Niederröde  
 Bau-km 3+208.011 (Vestring)  
 Bau-km 310+037.830 (V-Weg)  
 A = 64,10 ° LW = 8,00m  
 LH = 4,65m  
 N.Br. = 11,50m

Bw-Nr. 03  
 Überführung Wirtschaftsweg  
 Niederröde - Anbindung Fulda Galerie  
 Bau-km 3+747.000 (Vestring)  
 Bau-km 850+063.030 (V-Weg)  
 A = 100,00 ° LW = 18,70m  
 LH = 4,581m  
 N.Br. = 4,50m

Bau-km 3 + 208.011  
 OK Brücke  
 (306,958m ü. NN)  
 OK Fahrbahn/Unterführung  
 (301,208m ü. NN)

Bau-km 3 + 475.000  
 OK Fahrbahn  
 (310,024m ü. NN)

OK Brücke  
 Bau-km 3 + 747.000  
 (313,191m ü. NN)  
 OK Fahrbahn  
 (307,480m ü. NN)

Westring

Anbindung Fulda Galerie

Wirtschaftsweg  
 auf Baumerk

### PLANZEICHENERKLÄRUNG

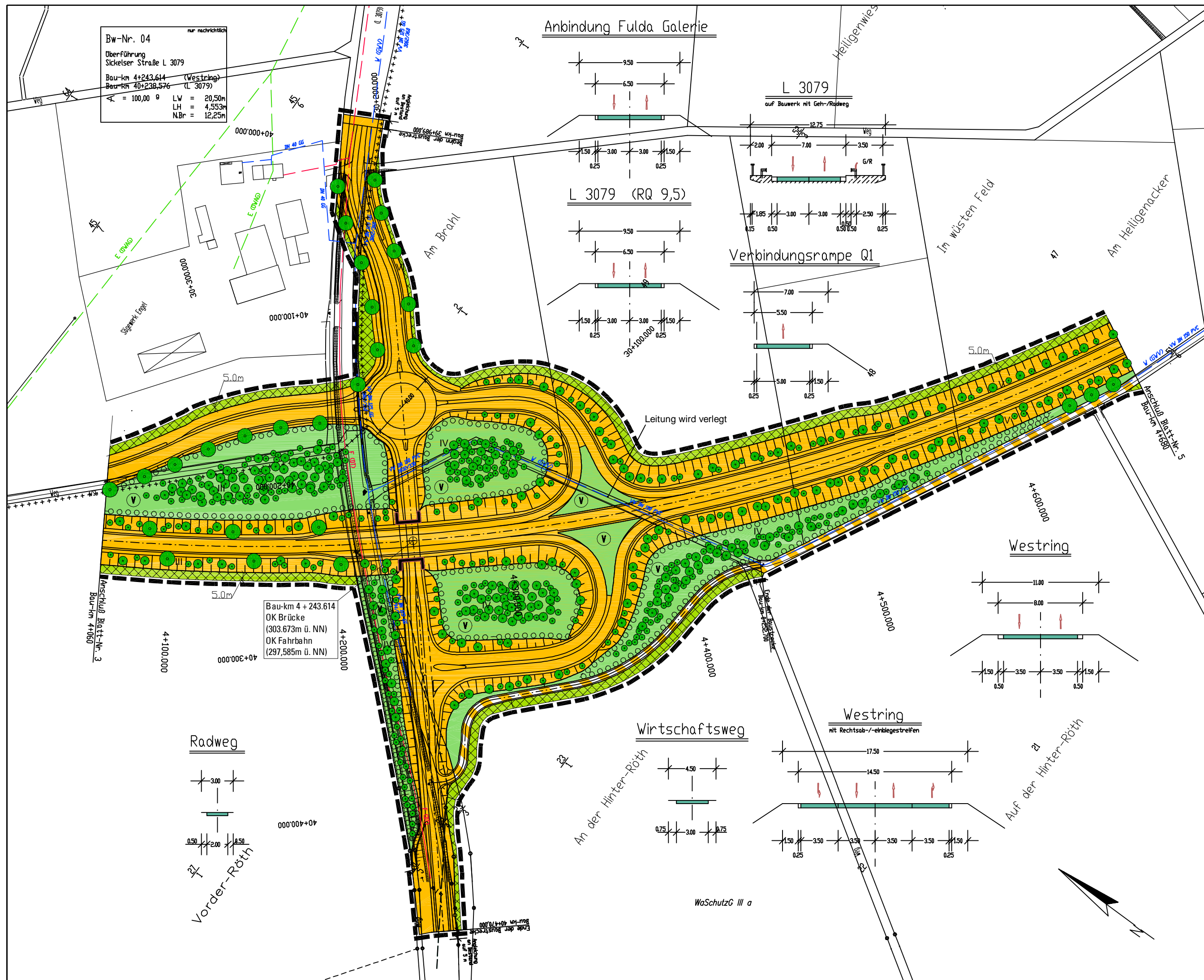
Gemäß §2 der Verordnung über die Ausarbeitung der Baupläne und die Darstellung des Planblatts  
 Planzeichenvorordnung 1990 (PlanV90)

- Verkehrsfächen (§9 (1) 11 BauGB)
  - Öffentliche Straßenverkehrsfläche (§9 (1) 11 BauGB)
  - Verkehrsfäche bes. Zweckbestimmung (§9 (1) 11 BauGB) hier: Landw. Wirtschaftsweg
- Flächen für Aufschüttungen, Abtragungen und Stützmauern, soweit sie zur Herstellung des Straßenkörpers erforderlich sind (§9 (1) 26 BauGB)
  - Aufschüttung
  - Abtragung
  - nachrichtlich: Widerlager (Brücken)
- Grünflächen (§9 (1) 15 BauGB)
  - Öffent. Grünfläche (§9 (1) 15 BauGB)  
Zweckbestimmung: Verkehrsgrün
- Umgrenzung der Flächen mit wasserrechtlichen Festsetzungen (§9 (1) 16 BauGB)
  - Wasserschutzgebiet (Zone III)
- Flächen für die Landwirtschaft (§9 (1) 18 BauGB)
  - Flächen für die Landwirtschaft
- Anpflanzungen von Bäumen, Sträuchern und sonstigen Bepflanzungen sowie Bindungen für Bepflanzungen und für die Erhaltung von Bäumen, Sträuchern und sonstigen Bepflanzungen (§9 (1) 25 BauGB)
  - Bäume erhalten
  - Bäume anpflanzen
  - Sträucher anpflanzen
- Umgrenzung von Flächen zum Anpflanzen von Bäumen, Sträuchern und sonstigen Bepflanzungen (§9 (1) 25 BauGB)
  - Pflanzfläche
- Hauptversorgungsleitung (§9 (1) 13 BauGB)
  - unterirdische Hauptversorgungsleitung (Bezeichnung der Art der Leitung im Plan)
- Sonstige Planzeichen (§9 (1) 15 BauGB)
  - Mit Geh-, Fahr- und Leitungsrechten zu belastende Flächen (§9 (1) Nr.21 BauGB)
  - Höhenlage nach Festsetzung
  - Hinweise
  - FL7 Flurnummer
  - Grenze des räumlichen Geltungsbereiches des Bebauungsplanes (§9 (7) BauGB)
  - Zweckbestimmung: Baubedingte Inanspruchnahme/Rekultivierung
  - Flurstücksgrenze und -nummer



**KIND & RAUSCH**  
 Fulda Galerie  
 Verwaltungs GmbH & Co.  
 Stadtentwicklungs KG  
 Rabanusstraße 14 – 36037 Fulda  
 Tel. 0661 / 250 249 90

BAUVORHABEN: Neubau Westring Fulda	
BEZEICHNUNG: Bebauungsplan "Westring Fulda"	
MASSTAB: 1:2.000	BLATT.-NR.: 3
BEARBEITET: tr	DATUM: 07.07.2004
GEPRÜFT: ra	ÄNDERUNGEN:
Planungsbüro <b>KIND &amp; RAUSCH</b> 36041 Fulda, Görresstraße 2 Telefon 0661-928040, Telefax 0661-9280425	



**PLANZEICHENERKLÄRUNG**

Gemäß §2 der Verordnung über die Ausarbeitung der Bauleitpläne und die Darstellung des Planinhalts  
Planzeichenvorordnung 1990 (PlanZVO)

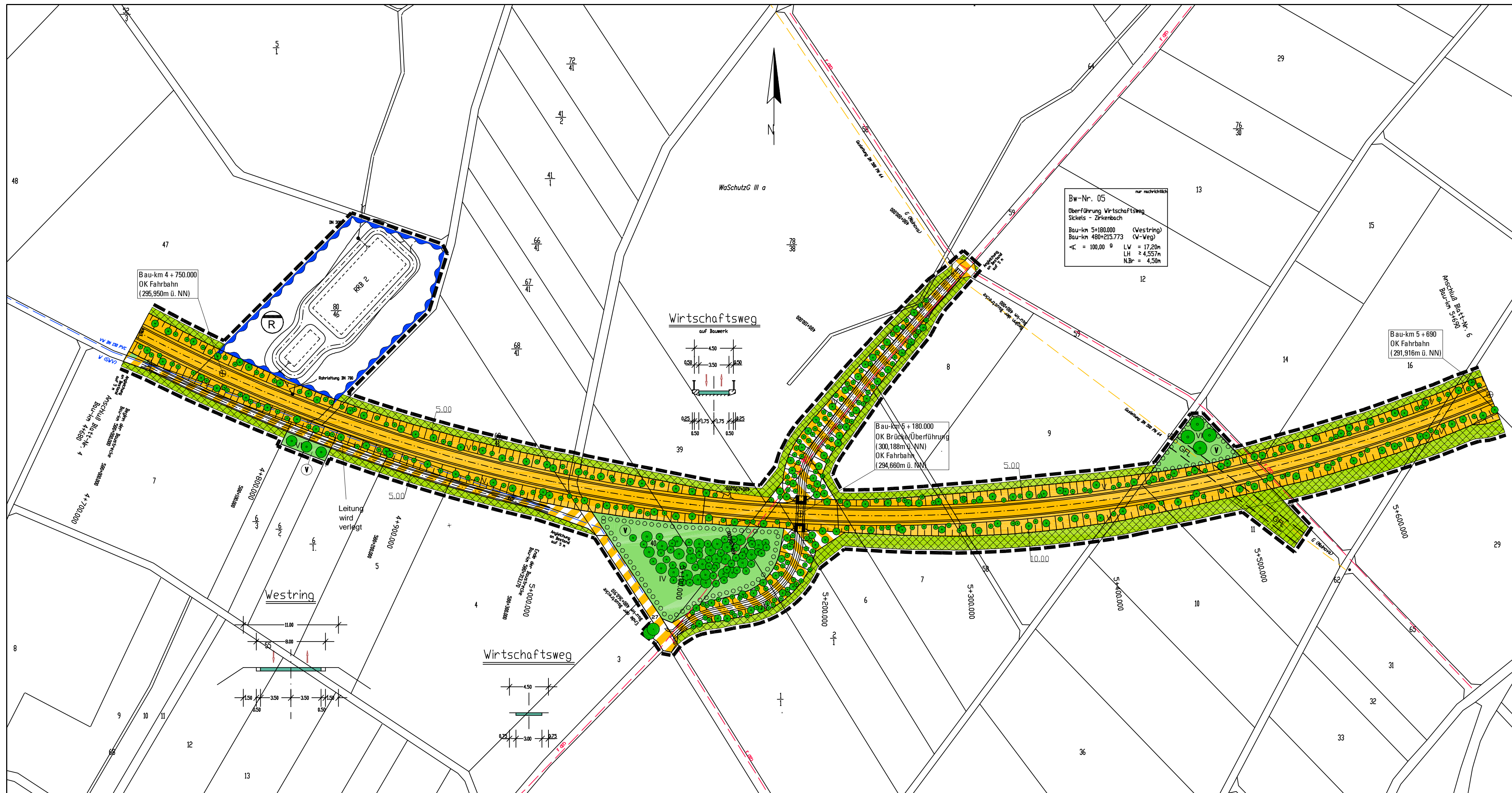
- Verkehrsflächen (§9 (1) 11 BauGB)
- Öffentliche Straßenverkehrsfläche (§9 (1) 11 BauGB)
  - Verkehrsfläche bes. Zweckbestimmung (§9 (1) 11 BauGB) hier: Landw. Wirtschaftsweg
- Flächen für Aufschüttungen, Abragungen und Stützmauern, soweit sie zur Herstellung des Straßenkörpers erforderlich sind (§9 (1) 26 BauGB)
- Aufschüttung
  - Abragung
- Grünflächen (§9 (1) 15 BauGB)
- Öffentliche Grünfläche (§9 (1) 15 BauGB) Zweckbestimmung: Verkehrsgrün
- Umgrenzung der Flächen mit wasserrechtlichen Festsetzungen (§9 (1) 16 BauGB)
- Wasserschutzgebiet (Zone I-III)
- Flächen für die Landwirtschaft (§9 (1) 18 BauGB)
- Flächen für die Landwirtschaft
- Anpflanzungen von Bäumen, Sträuchern und sonstigen Bepflanzungen sowie Bindungen für Bepflanzungen und für die Erhaltung von Bäumen, Sträuchern und sonstigen Bepflanzungen (§9 (1) 25 BauGB)
- Bäume erhalten
  - Bäume anpflanzen
  - Sträucher anpflanzen
- Umgrenzung von Flächen zum Anpflanzen von Bäumen, Sträuchern und sonstigen Bepflanzungen (§9 (1) 25 BauGB)
- Pflanzfläche
- Hauptversorgungsleitung (§9 (1) 13 BauGB)
- unterirdische Hauptversorgungsleitung (Bezeichnung der Art der Leitung im Plan)
- Sonstige Planzeichen (§9 (1) 15 BauGB)
- Mit Geh-, Fahr- und Leitungsrechten zu belastende Flächen (§9 (1) Nr.21 BauGB)
  - Höhenlage nach Festsetzung
  - Hinweise
  - Flurnummer
  - Grenze des räumlichen Geltungsbereiches des Bebauungsplanes (§9 (7) BauGB)
  - Zweckbestimmung: Baubedingte Inanspruchnahme /Rekultivierung
  - Flurstücksgrenze und -nummer



**FULDA GALERIE**

Verwaltungs GmbH & Co.  
Stadtentwicklungs KG  
Rabanusstraße 14 – 36037 Fulda  
Tel. 0661 / 250 249 90

BAUVORHABEN:		Neubau Westring Fulda	
BEZEICHNUNG:		Bebauungsplan "Westring Fulda"	
MASSTAB:	1:2.000	BLATT.-NR.:	4
DATUM:		07.07.2004	
BEARBEITET:	tr	ÄNDERUNGEN:	
GEPRÜFT:	ra		
Planungsbüro <b>KIND &amp; RAUSCH</b> 36041 Fulda, Görresstraße 2 Telefon 0661-928040, Telefax 0661-9280425			



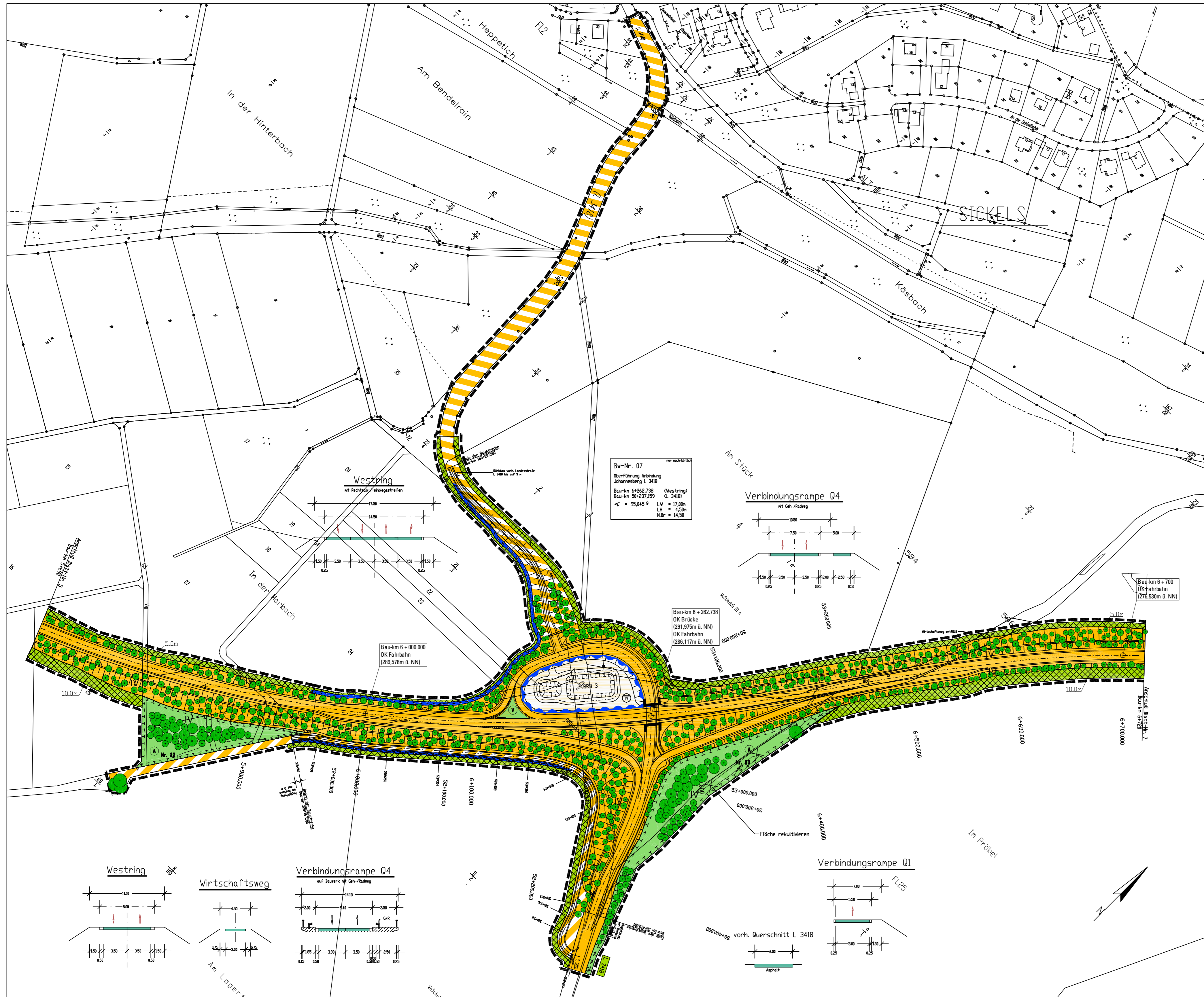
**PLANZEICHENERKLÄRUNG**

Gemäß §2 der Verordnung über die Ausarbeitung der Bauteilpläne und die Darstellung des Planinhalts  
Planzeichenerklärung 1990 (PlanV90)

- Verkehrsfächen (§9 (1) 11 BauGB)
  - Öffentliche Straßenverkehrsfläche (§9 (1) 11 BauGB)
  - Verkehrsfläche bes. Zweckbestimmung (§9 (1) 11 BauGB) hier: Landw. Wirtschaftsweg
- Flächen für Aufschüttungen, Abtragungen und Siltmauern, soweit sie zur Herstellung des Straßenkörpers erforderlich sind (§9 (1) 26 BauGB)
  - Aufschüttung
  - Abtragung
- Anlagen für die Abwasserbeseitigung (§9 (1) 14 BauGB)
  - Regenrückhaltebecken
- Grünflächen (§9 (1) 15 BauGB)
  - Öffentliche Grünfläche (§9 (1) 15 BauGB) Zweckbestimmung: Verkehrsgrün
- Umgrenzung der Flächen mit wasserrechtlichen Festsetzungen (§9 (1) 16 BauGB)
  - Wasserschutzgebiet (Zone III)
  - Umgrenzung von Flächen für die Wasserwirtschaft und zur Regelung des Wasserabflusses hier: Regenrückhaltebecken
  - Flächen für die Landwirtschaft
- Fläche für die Wasserwirtschaft und zur Regelung des Wasserabflusses (§9 (1) 16 BauGB)
  - Umgrenzung von Flächen für die Wasserwirtschaft und zur Regelung des Wasserabflusses hier: Regenrückhaltebecken
  - Flächen für die Landwirtschaft
- Anpflanzungen von Bäumen, Sträuchern und sonstigen Bepflanzungen sowie Bindungen für Bepflanzungen und für die Erhaltung von Bäumen, Sträuchern und sonstigen Bepflanzungen (§9 (1) 25 BauGB)
  - Bäume erhalten
  - Bäume anpflanzen
  - Sträucher anpflanzen
- Umgrenzung von Flächen zum Anpflanzen von Bäumen, Sträuchern und sonstigen Bepflanzungen (§9 (1) 25 BauGB)
  - Pflanzfläche
- Hauptversorgungsleitung (§9 (1) 13 BauGB)
  - unterirdische Hauptversorgungsleitung (Bezeichnung der Art der Leitung im Plan)
- Sonstige Planzeichen (§9 (1) 15 BauGB)
  - Mit Geh-, Fahr- und Leitungsrechten zu belastende Flächen (§9 (1) Nr. 21 BauGB)
  - Höhenlage nach Festsetzung
  - Flurnummer
  - Grenze des räumlichen Geltungsbereiches des Bebauungsplanes (§9 (7) BauGB)
  - Zweckbestimmung: Baubedingte Inanspruchnahme/Rekultivierung
  - Flurstücksgrenze und -nummer
- Hinweise



BAUVORHABEN: Neubau Westring Fulda	
BEZEICHNUNG: Bebauungsplan "Westring Fulda"	
MASSTAB: 1:2.000	BLATT.-NR.: 5
DATUM: 07.07.2004	
BEARBEITET: tr	ÄNDERUNGEN:
GEPRÜFT: ra	
Planungsbüro <b>KIND &amp; RAUSCH</b> 36041 Fulda, Görresstraße 2 Telefon 0661-928040, Telefax 0661-9280425	



### PLANZEICHENERKLÄRUNG

Gemäß §2 der Verordnung über die Ausarbeitung von Bauplänen und die Darstellung des Plansinhalts (Planzeichenerklärung 1990 (PlanZ90))

Öffentliche Straßenverkehrsfläche (§9 (1) 11 BauGB)	Verkehrsfläche bes. Zweckbestimmung (§9 (1) 11 BauGB) hier: Landw. Wirtschaftsweg	
Flächen für Aufschüttungen, Abgrabungen und Stützmauern, soweit sie zur Herstellung des Straßenkörpers erforderlich sind (§9 (1) 28 BauGB)		
Aufschüttung	Abgrabung	
Anlagen für die Abwasserbeseitigung (§9 (1) 14 BauGB)		
Regenrückhaltebecken		
Grünflächen (§9 (1) 15 BauGB)		
Öffentl. Grünfläche (§9 (1) 15 BauGB) Zweckbestimmung: Verkehr grün bzw. Regenrückhaltebecken	Öffentliche Grünfläche (§9 (1) 15 BauGB) Zweckbestimmung: Ausgleichsfläche	
Fläche für die Wasserwirtschaft und zur Regelung des Wasserabflusses (§9 (1) 16 BauGB)		
Umgrenzung von Flächen für die Wasserwirtschaft und zur Regelung des Wasserabflusses hier: Regenrückhaltebecken	Umgrenzung von Flächen für die Wasserwirtschaft und zur Regelung des Wasserabflusses hier: Gewässer III. Ordnung / Graben	
Umgrenzung der Flächen mit wasserrechtlichen Festsetzungen (§ 9(1) 16 BauGB)		
Wasserschutzgebiet (Zone III)		
Flächen für die Landwirtschaft (§9 (1) 18 BauGB)		
Flächen für die Landwirtschaft		
Flächen für Maßnahmen zum Schutz, zur Pflege und zur Entwicklung von Natur und Landschaft		
Umgrenzung von Flächen für Maßnahmen zum Schutz, zur Pflege und zur Entwicklung von Natur und Landschaft		
Anpflanzungen von Bäumen, Sträuchern und sonstigen Bepflanzungen sowie Bindungen für Bepflanzungen und für die Erhaltung von Bäumen, Sträuchern und sonstigen Bepflanzungen (§9 (1) 25 BauGB)		
Bäume erhalten	Bäume anpflanzen	Sträucher anpflanzen
Umgrenzung von Flächen zum Anpflanzen von Bäumen, Sträuchern und sonstigen Bepflanzungen (§9 (1) 25 BauGB)		
Pflanzfläche		
Sonstige Planzeichen (§9 (1) 15 BauGB)		
Grenze des räumlichen Geltungsbereiches des Bebauungsplanes (§9 (7) BauGB)	Höhenlage nach Festsetzung	
Zweckbestimmung: Baubedingte Inanspruchnahme /Rekultivierung	nachrichtlich: Widerlager (Brücken)	
Hinweise		
Flurnummer	Flurstücksgrenze und -nummer	



Verwaltungs GmbH & Co.  
 Stadtentwicklungs KG  
 Rabanusstraße 14 – 36037 Fulda  
 Tel. 0661 / 250 249 90

BAUVORHABEN:	Neubau Westring Fulda	
BEZEICHNUNG:	Bebauungsplan "Westring Fulda"	
MASSTAB:	1:2.000	BLATT.-NR.: 6
BEARBEITET:	tr	DATUM: 07.07.2004
GEPRÜFT:	ra	ÄNDERUNGEN:
Planungsbüro <b>KIND &amp; RAUSCH</b> 36041 Fulda, Görresstraße 2 Telefon 0661-928040, Telefax 0661-9280425		



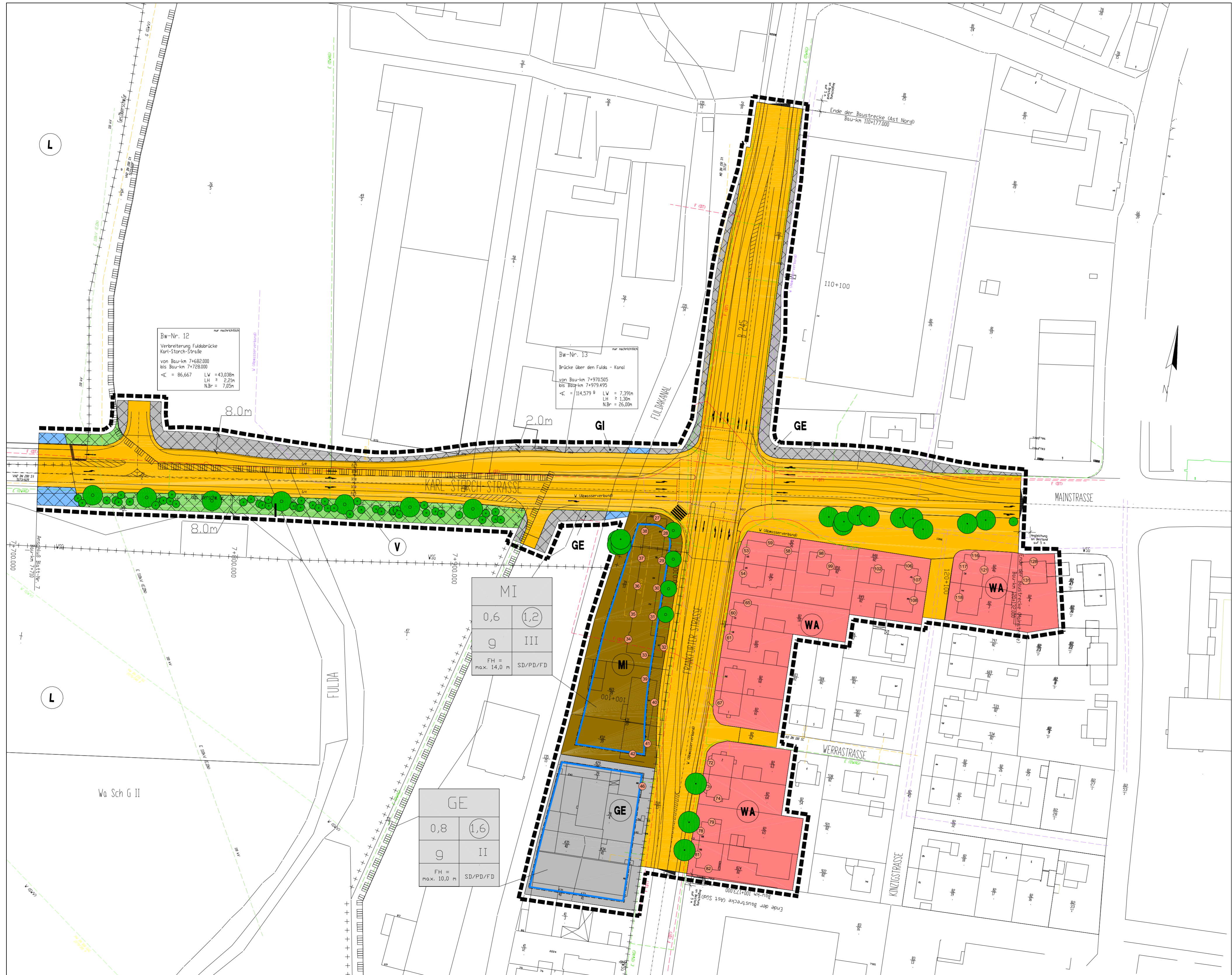
### PLANZEICHENERKLÄRUNG

Gemäß §2 der Verordnung über die Ausarbeitung der Baupläne und die Darstellung des Planinhalts  
 Planzeichenerklärung (Plan/VA)  
 Verkehrsflächen (§9 (1) 11 BauGB)

	Öffentliche Straßenverkehrsfläche (§9 (1) 11 BauGB)		Verkehrsfläche bes. Zweckbestimmung (§9 (1) 11 BauGB) hier: Landw. Wirtschaftsweg		Verkehrsfläche bes. Zweckbestimmung (§9 (1) 11 BauGB) hier: Parkplatz
	Flächen für Aufschüttungen, Abtragungen und Stützmauern, soweit sie zur Herstellung des Straßenkörpers erforderlich sind (§9 (1) 26 BauGB)		Hauptversorgungsleitung (§9 (1) 13 BauGB)		nachrichtlich: Widerlager (Brücken)
	Anlagen f. d. Abwasserbeseitigung (§9 (1) 14 BauGB)		unterirdische Hauptversorgungsleitung (Bezeichnung der Art der Leitung im Plan)		
	Regenrückhaltebecken		Öffentliche Grünfläche (§9 (1) 15 BauGB)		
	Grünflächen (§9 (1) 15 BauGB)		Öffentliche Grünfläche (§9 (1) 15 BauGB)		
	Zweckbestimmung: Verkehr grün bzw. Regenrückhaltebecken		Zweckbestimmung: Ausgleichsfläche		
Wasserflächen und Flächen für die Wasserwirtschaft und zur Regelung des Wasserabflusses (§9 (1) 16 BauGB)					
	Wasserfläche (Fulda)		Umgrenzung von Flächen für die Wasserwirtschaft und zur Regelung des Wasserabflusses hier: Regenrückhaltebecken		Umgrenzung von Flächen für die Wasserwirtschaft und zur Regelung des Wasserabflusses hier: Gewässer III. Ordnung/Graben
	Umgrenzung von Flächen für die Wasserwirtschaft und zur Regelung des Wasserabflusses hier: Regenrückhaltebecken		Umgrenzung von Flächen mit wasserrechtlichen Festsetzungen (§9 (1) 16 BauGB)		
	Wasserschutzgebiet (Zone I-III)		Überschwemmungsgebiet		
	Flächen für die Landwirtschaft (§9 (1) 18 BauGB)				
	Flächen für die Landwirtschaft				
Flächen für Maßnahmen zum Schutz, zur Pflege und zur Entwicklung von Natur und Landschaft					
	Umgrenzung von Flächen für Maßnahmen zum Schutz, zur Pflege und zur Entwicklung von Natur und Landschaft				
Anpflanzungen von Bäumen, Sträuchern und sonstigen Bepflanzungen sowie Bindungen für Bepflanzungen und für die Erhaltung von Bäumen, Sträuchern und sonstigen Bepflanzungen (§9 (1) 25 BauGB)					
	Bäume erhalten		Bäume anpflanzen		Sträucher anpflanzen
Umgrenzung von Flächen zu mAnpflanzen von Bäumen, Sträuchern und sonstigen Bepflanzungen (§9 (1) 25 BauGB)					
	Pflanzfläche				
Schutzgebiete im Sinne des Naturschutzrechts (§9 (6) BauGB)					
	Umgrenzung von Schutzgebieten		Landschaftsschutzgebiet		
Sonstige Planzeichen (§9 (1) 15 BauGB)					
	Mit Geh-, Fahr- und Leitungsrechten zu belastende Flächen (§9 (1) Nr. 21 BauGB)		Grenze des räumlichen Geltungsbereiches des Bebauungsplanes (§9 (7) BauGB)	Hinweise	
	Höhenlage nach Festsetzung		Zweckbestimmung: Baubedingte Inanspruchnahme/Rekultivierung		Flurnummer
					Flurstücksgränze und -nummer

BAUVORHABEN:	Neubau Westring Fulda		
BEZEICHNUNG:	Bebauungsplan "Westring Fulda"		
MASSTAB:	1:2.000	BLATT.-NR.: 7	DATUM: 07.07.2004
BEARBEITET:	tr	ÄNDERUNGEN:	
GEPRÜFT:	ra		
Planungsbüro <b>KIND &amp; RAUSCH</b> 36041 Fulda, Görresstraße 2 Telefon 0661-928040, Telefax 0661-9280425			





Bw-Nr. 12  
 Verbreiterung Fulda-Brücke  
 Karl-Storch-Strasse  
 von Bau-km 7+682.000  
 bis Bau-km 7+728.000  
 L = 86,667    LW = 43,038m  
 LH = 2,21m  
 NB = 7,05m

Bw-Nr. 13  
 Brücke über den Fulda - Kanal  
 von Bau-km 7+970.595  
 bis Bau-km 7+979.495  
 L = 114,579 m    LW = 7,391m  
 LH = 1,30m  
 NB = 25,00m

MI	
0,6	1,2
9	III
FH = max. 14,0 m    SD/PD/FD	

GE	
0,8	1,6
9	II
FH = max. 10,0 m    SD/PD/FD	

**PLANZEICHENERKLÄRUNG**

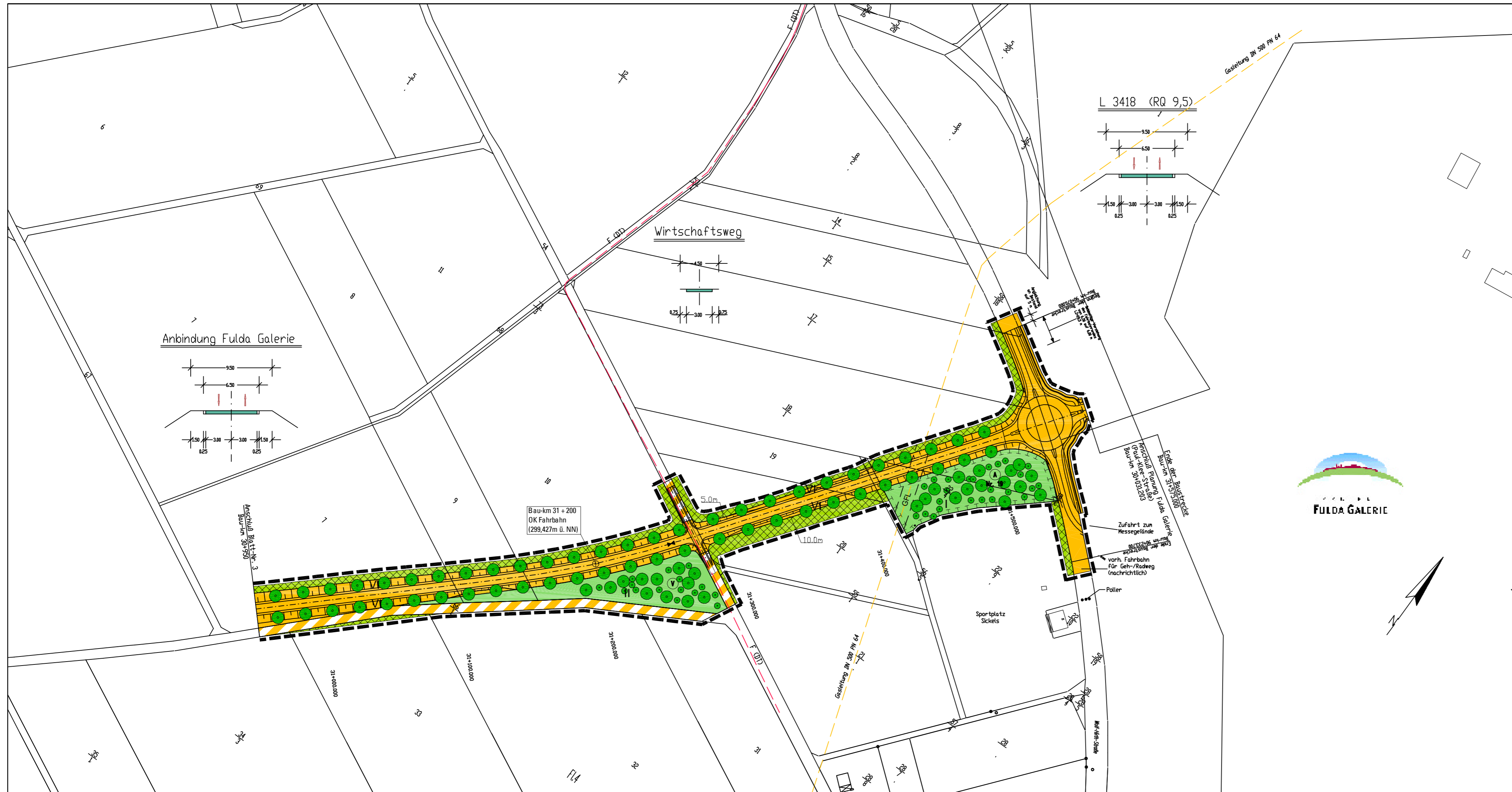
- Gemäß § 2 der Verordnung über die Ausarbeitung der Baupläne und die Darstellung des Planinhalts  
 Planzeichenerklärung 1991 (PlanVZO)
- Art der baulichen Nutzung (§ 9 (1) BauGB)
    - MI Mischgebiet (§ 8 BauNVO)
    - GE Gewerbegebiet (§ 8 BauNVO)
    - WA Allgemeines Wohngebiet (§ 4 BauNVO)
    - GI Industriegebiet (§ 9 BauNVO)
  - Baugrenze (§ 9 (1) Nr. 2 BauGB)
    - Baugrenze
  - Verkehrsfächen (§ 9 (1) 11 BauGB)
    - Öffentliche Straßenverkehrsfläche (§ 9 (1) 11 BauGB)
  - Flächen für Aufschüttungen, Abtragungen und Stützmauern, soweit sie zur Herstellung des Straßenkörpers erforderlich sind (§ 9 (1) 26 BauGB)
    - Aufschüttung
    - Abtragung
  - Grünflächen (§ 9 (1) 15 BauGB)
    - Öffentliche Grünfläche (§ 9 (1) 15 BauGB)
    - Zweckbestimmung: Verkehrsgrün
  - Wasserflächen und Flächen für die Wasserwirtschaft und zur Regelung des Wasserabflusses (§ 9 (1) 16 BauGB)
    - Wasserfläche (Fulda/Fulda kanal)
  - Umgrenzung der Flächen mit wasserrechtlichen Festsetzungen (§ 9 (1) 16 BauGB)
    - Wasserschutzgebiet (Zone III)
    - Überschwemmungsgebiet
  - Flächen für die Landwirtschaft (§ 9 (1) 18 BauGB)
    - Flächen für die Landwirtschaft
  - Anpflanzungen von Bäumen, Sträuchern und sonstigen Bepflanzungen sowie Bindungen für Bepflanzungen und für die Erhaltung von Bäumen, Sträuchern und sonstigen Bepflanzungen (§ 9 (1) 25 BauGB)
    - Bäume erhalten
    - Bäume anpflanzen
    - Sträucher anpflanzen
  - Schutzgebiete im Sinne des Naturschutzrechts (§ 9 (6) BauGB)
    - Umgrenzung von Schutzgebieten
    - Landschaftsschutzgebiet
  - Hauptversorgungsleitung (§ 9 (1) 13 BauGB)
    - unterirdische Hauptversorgungsleitung (Bezeichnung der Art der Leitung im Plan)
  - Vorkehrungen zum Schutz gegen schädliche Umwelteinwirkungen im Sinne des Bundesimmissionsschutzgesetzes (§ 9 (1) 24 BauGB)
    - Immissionsorte mit Anspruch auf Lärmschutz dem Grunde nach
  - Sonstige Planzeichen (§ 9 (1) 15 BauGB)
    - Mit Geh-, Fahr- und Leitungsrechten zu belastende Flächen (§ 1) Nr. 21 BauGB)
    - Höhenlage nach Festsetzung
    - Grenze des räumlichen Geltungsbereiches des Bebauungsplanes (§ 8 (7) BauGB)
    - Zweckbestimmung: Baubedingte Inanspruchnahme/Rekultivierung
  - Hinweise
    - Flurnummer
    - Flurstücksgrenze und -nummer
    - Verkehrsführung (nachrichtlich)



Verwaltungs GmbH & Co.  
 Stadtentwicklungs KG  
 Rabanusstraße 14 – 36037 Fulda  
 Tel. 0661 / 250 249 90

BAUVORHABEN:	Neubau Westring Fulda	
BEZEICHNUNG:	Bebauungsplan "Westring Fulda"	
MASSTAB:	1:1.000	DATUM: 07.07.2004
BEARBEITET:	tr	ÄNDERUNGEN:
GEPRÜFT:	ra	

Planungsbüro  
**KIND & RAUSCH**  
 36041 Fulda, Görresstraße 2  
 Telefon 0661-928040, Telefax 0661-9280425



**PLANZEICHENERKLÄRUNG**

Gemäß § 2 der Verordnung über die Ausarbeitung der Baupläne und die Darstellung des Planinhalts  
Planzeichenerklärung 1990 (PlanV90)

- Verkehrsfächen (§9 (1) 11 BauGB)
  - Öffentliche Straßenverkehrsfläche (§9 (1) 11 BauGB)
  - Verkehrsfläche bes. Zweckbestimmung (§9 (1) 11 BauGB) hier: Landw. Wirtschaftsweg
- Flächen für Aufschüttungen, Abgrabungen und Stützmauern, soweit sie zur Herstellung des Straßenkörpers erforderlich sind (§9 (1) 26 BauGB)
  - Aufschüttung
  - Abgrabung
- Grünflächen (§9 (1) 15 BauGB)
  - Öffentliche Grünfläche (§9 (1) 15 BauGB) Zweckbestimmung: Verkehrsgrün
  - Öffentliche Grünfläche (§9 (1) 15 BauGB) Zweckbestimmung: Ausgleichsfläche
- Flächen für die Landwirtschaft (§9 (1) 18 BauGB)
  - Flächen für die Landwirtschaft
- Flächen für Maßnahmen zum Schutz, zur Pflege und zur Entwicklung von Natur und Landschaft
  - Flächen für Maßnahmen zum Schutz, zur Pflege und zur Entwicklung von Natur und Landschaft
- Anpflanzungen von Bäumen, Sträuchern und sonstigen Bepflanzungen sowie Bindungen für Bepflanzungen und für die Erhaltung von Bäumen, Sträuchern und sonstigen Bepflanzungen (§9 (1) 25 BauGB)
  - Bäume erhalten
  - Bäume anpflanzen
  - Sträucher anpflanzen
- Hauptversorgungsleitung (§9 (1) 13 BauGB)
  - unterirdische Hauptversorgungsleitung (Bezeichnung der Art der Leitung im Plan)
- Sonstige Planzeichen (§9 (1) 15 BauGB)
  - Mit Geh-, Fahr- und Leitungsrechten zu belastende Flächen (§9 (1) Nr. 21 BauGB)
  - Grenze des räumlichen Geltungsbereiches des Bebauungsplanes (§9 (7) BauGB)
  - Höhenlage nach Festsetzung
  - Zweckbestimmung: Baubedingte Inanspruchnahme/Rekultivierung
- Hinweise
  - Flurnummer
  - Flurstücksgrenze und -nummer



**FULDA GALERIE**


Verwaltungs GmbH & Co.  
Stadtentwicklungs KG  
Robanusstraße 14 – 36037 Fulda  
Tel. 0661 / 250 249 90

BAUVORHABEN: <b>Neubau Westring Fulda</b>	
BEZEICHNUNG: <b>Bebauungsplan "Westring Fulda"</b>	
MASSTAB: <b>1:2.000</b>	BLATT.-NR.: <b>9</b> DATUM: <b>07.07.2004</b>
BEARBEITET: <b>tr</b>	ÄNDERUNGEN:
GEPRÜFT: <b>ra</b>	
Planungsbüro <b>KIND &amp; RAUSCH</b> 36041 Fulda, Görresstraße 2 Telefon 0661-928040, Telefax 0661-9280425	



### PLANZEICHENERKLÄRUNG

Gemäß §2 der Verordnung über die Ausarbeitung der Baupläne und die Darstellung des Planinhalts  
Planzeichenerklärung 1990 (PlanV90)

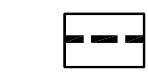
 Verkehrsfläche bes. Zweckbestimmung  
(§9 (1) 11 BauGB)  
hier: Landw. Wirtschaftsweg/ Fuß- und Radweg

Anpflanzungen von Bäumen, Sträuchern und sonstigen Bepflanzungen sowie Bindungen für Bepflanzungen und für die Erhaltung von Bäumen, Sträuchern und sonstigen Bepflanzungen (§9 (1) 25 BauGB)


 Bäume erhalten

 Bäume anpflanzen

Sonstige Planzeichen (§9 (1) 15 BauGB)

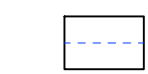
 Grenze des räumlichen Geltungsbereiches des Bebauungsplanes (§9 (7) BauGB)

Hinweise

 Flurnummer

 Flurstücksgrenze und -nummer

Hauptversorgungsleitung (§9 (1) 13 BauGB)

 oberirdische Hauptversorgungsleitung (Bezeichnung der Art der Leitung im Plan)

 Beidseitiger Sicherheitsabstand 7,0m



Verwaltungs GmbH & Co.  
Stadtentwicklungs KG  
Rabanusstraße 14 – 36037 Fulda  
Tel. 0661 / 250 249 90

BAUVORHABEN: Neubau Westring Fulda

BEZEICHNUNG: Bebauungsplan  
"Westring Fulda"

MASSTAB: 1:2.000 | BLATT.-NR.: 10 | DATUM: 07.07.2004

BEARBEITET: tr | ÄNDERUNGEN:

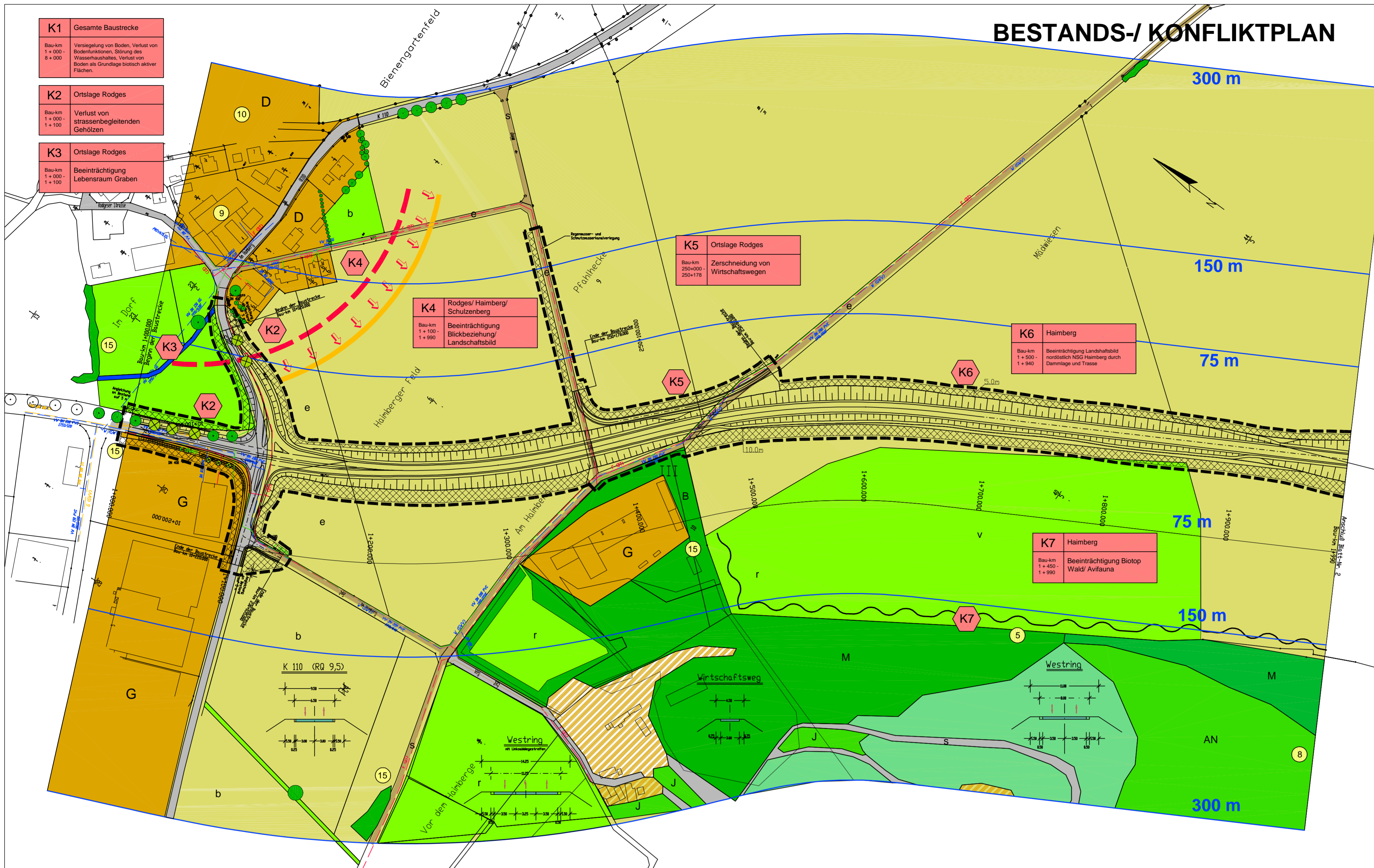
GEPRÜFT: ra

Planungsbüro

**KIND RAUSCH**

36041 Fulda, Görresstraße 2  
Telefon 0661-928040, Telefax 0661-9280425

# BESTANDS-/ KONFLIKTPLAN



## PLANZEICHENERKLÄRUNG

Flächeninhalts-/Bestand/Biotoptypen			
	Gewässer		Nadelholzforst
	Acker (Intensiv)		Mischwald
	Magerwiese		Schlagflur, Vorwald
	Wirtschaftsgrünland		Garten/ Freizeit/ Parkett
	Hochstaudenflur		Siedlungs- / Gewerbefläche
	Ruderflur (Inhaltsflur)		Waldschneise
	Gebüsch, Hecke, Baumgruppe		Wirtschaftsweg
	Laubwald (Frucht)		Steinbruch/ Lagerfläche

Untersuchungs- und Bewertungsraum		Baubild	
	Korridor (z. B. Zonen 17a, 15b, 15d, 30m)		Baubedingte Inanspruchnahme/Retulvierung

Tier- und Pflanzenarten von besonderer Bedeutung		
	1	kartierte Vogelart
	2	kartierte Tierart
		kartierte Pflanzenart

Landschaftsbildprägende Strukturen	
	Waldfand
	Ortsrand

Konflikte	
	K1 Standort
	Konflikt

	1	beeinträchtigte Vogelart
	2	beeinträchtigte Tierart
		beeinträchtigte Pflanzenart
		beeinträchtiger Lebensraum (z.B. Rebhuhn)
		Verlust/ Unterbrechung einer Austauschbeziehung (z.B. Niederwild)
		beeinträchtigte Blickbeziehung
		Verlust von Einzelbäumen/ Sträuchern/ Hecken

Landschaftspflegerische Maßnahmen	
	LP1 Standort
	Landschaftspflegerische Maßnahme

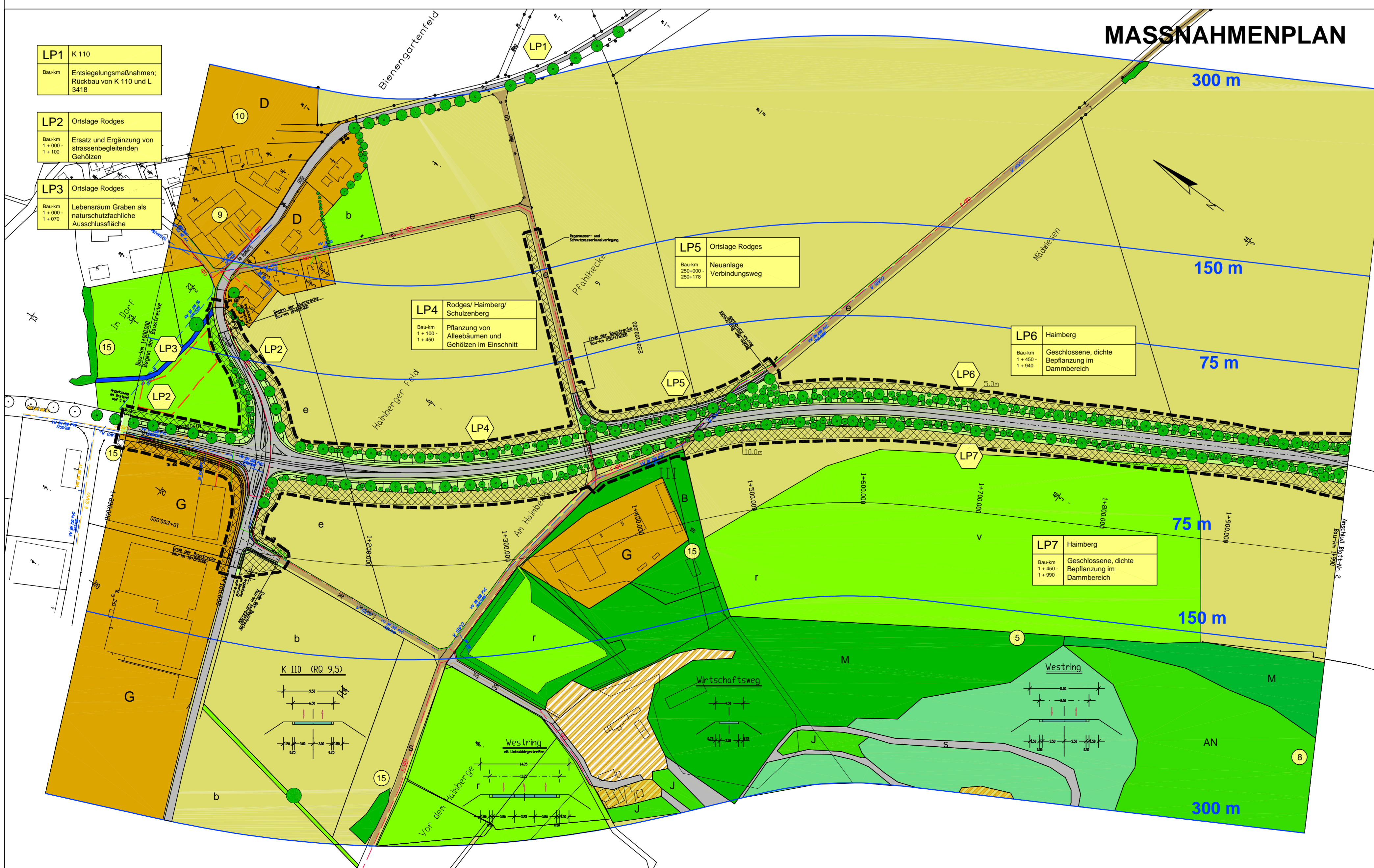
	Grünflächen (99 (I) 15 BauGB)		Öffentl. Grünfläche (99 (I) 15 BauGB)		Öffentliche Grünfläche (99 (I) 15 BauGB)
	Zweckbestimmung Verkehrsgrün bzw. Regenrückhaltebecken		Zweckbestimmung Verkehrsgrün bzw. Regenrückhaltebecken		Zweckbestimmung Verkehrsgrün bzw. Regenrückhaltebecken

	Bäume erhalten		Bäume anpflanzen
	Sträucher erhalten		Sträucher anpflanzen


	Umgrenzung von Flächen zum Anpflanzen von Bäumen, Sträuchern und sonstigen Bepflanzungen (99 (I) 25 BauGB)		Pflanzfläche
	Schutzmaßnahmen		Schutzzaun (Bauphase)
	Schutzgebiete		Naturschutzgebiet
	Naturschutzgebiet		Landschaftsschutzgebiet
	Naturdenkmal		Wasserschutzgebiet (Zone I III)

	Sonstige Pflanzflächen (99 (I) 15 BauGB)		Grenze des räumlichen Geltungsbereiches des Bebauungsplanes (99 (I) 9 BauGB)
--	------------------------------------------	--	------------------------------------------------------------------------------

	Vogelarten:		Tierarten:
	1. Biber, 2. Fischotter, 3. Marder, 4. Luchs, 5. Wildkatze, 6. Fehlschäfer, 7. Ziegenmelker, 8. Grauspecht, 9. Raufußkauz, 10. Mink, 11. Schalkläufer, 12. Wasseramsel, 13. Felschneise, 14. Gelbspötter, 15. Dorngrasfink, 16. Neuntöter, 17. Feldperle		1. Fuchs, 2. Dachs, 3. Marder, 4. Luchs, 5. Wildkatze, 6. Fehlschäfer, 7. Ziegenmelker, 8. Grauspecht, 9. Raufußkauz, 10. Mink, 11. Schalkläufer, 12. Wasseramsel, 13. Felschneise, 14. Gelbspötter, 15. Dorngrasfink, 16. Neuntöter, 17. Feldperle
	Pflanzenarten:		Pflanzenarten:
	1. Bismarckkiefer, 2. Europäische Lärche, 3. Gemeine Kiefer, 4. Gemeine Fichte, 5. Gemeine Tanne, 6. Gemeine Buche, 7. Gemeine Eiche, 8. Gemeine Buche, 9. Gemeine Eiche, 10. Gemeine Buche, 11. Gemeine Eiche, 12. Gemeine Buche, 13. Gemeine Eiche, 14. Gemeine Buche, 15. Gemeine Eiche, 16. Gemeine Buche, 17. Gemeine Eiche, 18. Gemeine Buche, 19. Gemeine Eiche, 20. Gemeine Buche, 21. Gemeine Eiche, 22. Gemeine Buche, 23. Gemeine Eiche, 24. Gemeine Buche, 25. Gemeine Eiche, 26. Gemeine Buche, 27. Gemeine Eiche, 28. Gemeine Buche, 29. Gemeine Eiche, 30. Gemeine Buche, 31. Gemeine Eiche, 32. Gemeine Buche, 33. Gemeine Eiche, 34. Gemeine Buche, 35. Gemeine Eiche, 36. Gemeine Buche, 37. Gemeine Eiche, 38. Gemeine Buche, 39. Gemeine Eiche, 40. Gemeine Buche, 41. Gemeine Eiche, 42. Gemeine Buche, 43. Gemeine Eiche, 44. Gemeine Buche, 45. Gemeine Eiche, 46. Gemeine Buche, 47. Gemeine Eiche, 48. Gemeine Buche, 49. Gemeine Eiche, 50. Gemeine Buche, 51. Gemeine Eiche, 52. Gemeine Buche, 53. Gemeine Eiche, 54. Gemeine Buche, 55. Gemeine Eiche, 56. Gemeine Buche, 57. Gemeine Eiche, 58. Gemeine Buche, 59. Gemeine Eiche, 60. Gemeine Buche, 61. Gemeine Eiche, 62. Gemeine Buche, 63. Gemeine Eiche, 64. Gemeine Buche, 65. Gemeine Eiche, 66. Gemeine Buche, 67. Gemeine Eiche, 68. Gemeine Buche, 69. Gemeine Eiche, 70. Gemeine Buche, 71. Gemeine Eiche, 72. Gemeine Buche, 73. Gemeine Eiche, 74. Gemeine Buche, 75. Gemeine Eiche, 76. Gemeine Buche, 77. Gemeine Eiche, 78. Gemeine Buche, 79. Gemeine Eiche, 80. Gemeine Buche, 81. Gemeine Eiche, 82. Gemeine Buche, 83. Gemeine Eiche, 84. Gemeine Buche, 85. Gemeine Eiche, 86. Gemeine Buche, 87. Gemeine Eiche, 88. Gemeine Buche, 89. Gemeine Eiche, 90. Gemeine Buche, 91. Gemeine Eiche, 92. Gemeine Buche, 93. Gemeine Eiche, 94. Gemeine Buche, 95. Gemeine Eiche, 96. Gemeine Buche, 97. Gemeine Eiche, 98. Gemeine Buche, 99. Gemeine Eiche, 100. Gemeine Buche		1. Bismarckkiefer, 2. Europäische Lärche, 3. Gemeine Kiefer, 4. Gemeine Fichte, 5. Gemeine Tanne, 6. Gemeine Buche, 7. Gemeine Eiche, 8. Gemeine Buche, 9. Gemeine Eiche, 10. Gemeine Buche, 11. Gemeine Eiche, 12. Gemeine Buche, 13. Gemeine Eiche, 14. Gemeine Buche, 15. Gemeine Eiche, 16. Gemeine Buche, 17. Gemeine Eiche, 18. Gemeine Buche, 19. Gemeine Eiche, 20. Gemeine Buche, 21. Gemeine Eiche, 22. Gemeine Buche, 23. Gemeine Eiche, 24. Gemeine Buche, 25. Gemeine Eiche, 26. Gemeine Buche, 27. Gemeine Eiche, 28. Gemeine Buche, 29. Gemeine Eiche, 30. Gemeine Buche, 31. Gemeine Eiche, 32. Gemeine Buche, 33. Gemeine Eiche, 34. Gemeine Buche, 35. Gemeine Eiche, 36. Gemeine Buche, 37. Gemeine Eiche, 38. Gemeine Buche, 39. Gemeine Eiche, 40. Gemeine Buche, 41. Gemeine Eiche, 42. Gemeine Buche, 43. Gemeine Eiche, 44. Gemeine Buche, 45. Gemeine Eiche, 46. Gemeine Buche, 47. Gemeine Eiche, 48. Gemeine Buche, 49. Gemeine Eiche, 50. Gemeine Buche, 51. Gemeine Eiche, 52. Gemeine Buche, 53. Gemeine Eiche, 54. Gemeine Buche, 55. Gemeine Eiche, 56. Gemeine Buche, 57. Gemeine Eiche, 58. Gemeine Buche, 59. Gemeine Eiche, 60. Gemeine Buche, 61. Gemeine Eiche, 62. Gemeine Buche, 63. Gemeine Eiche, 64. Gemeine Buche, 65. Gemeine Eiche, 66. Gemeine Buche, 67. Gemeine Eiche, 68. Gemeine Buche, 69. Gemeine Eiche, 70. Gemeine Buche, 71. Gemeine Eiche, 72. Gemeine Buche, 73. Gemeine Eiche, 74. Gemeine Buche, 75. Gemeine Eiche, 76. Gemeine Buche, 77. Gemeine Eiche, 78. Gemeine Buche, 79. Gemeine Eiche, 80. Gemeine Buche, 81. Gemeine Eiche, 82. Gemeine Buche, 83. Gemeine Eiche, 84. Gemeine Buche, 85. Gemeine Eiche, 86. Gemeine Buche, 87. Gemeine Eiche, 88. Gemeine Buche, 89. Gemeine Eiche, 90. Gemeine Buche, 91. Gemeine Eiche, 92. Gemeine Buche, 93. Gemeine Eiche, 94. Gemeine Buche, 95. Gemeine Eiche, 96. Gemeine Buche, 97. Gemeine Eiche, 98. Gemeine Buche, 99. Gemeine Eiche, 100. Gemeine Buche



	Sonstige Pflanzflächen (99 (I) 15 BauGB)		Grenze des räumlichen Geltungsbereiches des Bebauungsplanes (99 (I) 9 BauGB)
--	------------------------------------------	--	------------------------------------------------------------------------------

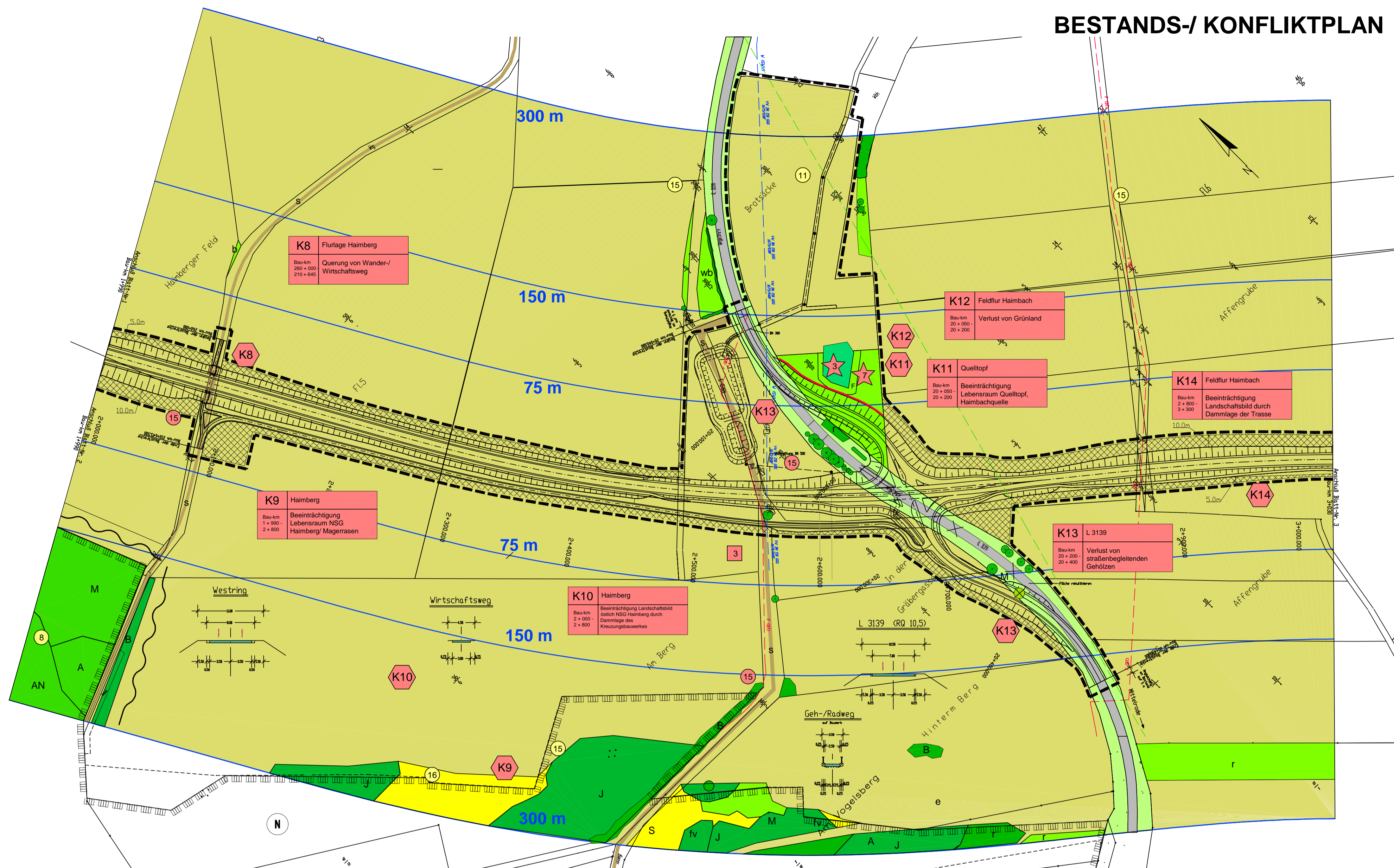


PROJEKT  
**FULDA GALERIE**  
Verwaltungs GmbH & Co.  
Stadtentwicklungs KG  
Robanusstraße 14 - 36037 Fulda  
Tel. 0661 / 250 249 90

BAUVORHABEN:	Neubau Westring Fulda	
BEZEICHNUNG:	Bebauungsplan "Westring Fulda" LANDSCHAFTSPLAN	
MASSTAB:	1:2.000	BLATT.-NR.: 1
BEARBEITET:	tr	DATUM: 07.07.2004
GEPRÜFT:	ra	ÄNDERUNGEN:

Planungsbüro  
**KIND & RAUSCH**  
36041 Fulda, Görresstraße 2  
Telefon 0661-928040, Telefax 0661-9280425

# BESTANDS-/ KONFLIKTPLAN



## PLANZEICHENERKLÄRUNG

- |                               |                                                                       |
|-------------------------------|-----------------------------------------------------------------------|
| Grünfläche                    | Nachbaldorn                                                           |
| Acker (Intensiv)              | Mischwald                                                             |
| Magergras (Extensiv)          | Schiefer, Vornald                                                     |
| Wirtschaftswald               | Garten / Freizeit / Parkett                                           |
| Hochstaudenflur               | Mischwald, 100% Mischwald, 3-Speich-10-Baum, 8-Strahlensicht          |
| Ruderalflur (Inhaltsreich)    | Siedlung / Gewerbefläche                                              |
| Grünfläche, Hecke, Baumgruppe | Mischwald, 100% Mischwald, 3-Speich-10-Baum, 8-Strahlensicht und Baum |
| Laubwald (frisch)             | Straße (Asphalt / Pflaster)                                           |
| Wald                          | Wirtschaftswald                                                       |
| Wald                          | Wald                                                                  |

- Untersuchungs- und Bewertungsraster**
- 150m Korridor in 3 Zonen (75m, 150m, 300m)
- Baulinien
- 8-budrige Inanspruchnahme / Relativierung

- ### Tier- und Pflanzenarten von besonderer Bedeutung
- 1 kartierte Vogelart
- 2 kartierte Tierart
- kartierte Pflanzentart

- ### Landschaftsbildprägende Strukturen
- Waldrand
- Ortsrand

- ### Konflikte
- | K1                           | Standort |
|------------------------------|----------|
| Bau-km<br>1 + xxx<br>1 + xxx | Konflikt |

- 1 beeinträchtigte Vogelart
- 2 beeinträchtigte Tierart
- beeinträchtigte Pflanzentart
- beeinträchtiger Lebensraum (z.B. Rebhuhn)
- Verlust / Unterbrechung einer Austauschbeziehung (z.B. Niederwild)
- beeinträchtigte Blickbeziehung
- Verlust von Einzelbäumen / Sträuchern / Hecken

### Landschaftspflegerische Maßnahmen

- | LP1                          | Standort                         |
|------------------------------|----------------------------------|
| Bau-km<br>1 + xxx<br>1 + xxx | Landschaftspflegerische Maßnahme |

- Grünflächen (89 (1) 15 BauGB)**
- Öffentliche Grünfläche (89 (1) 15 BauGB) Zweckbestimmung Vorkehrungen bzw. Regenrückhaltebecken
- Öffentliche Grünfläche (89 (1) 15 BauGB) Zweckbestimmung Vorkehrungen bzw. Regenrückhaltebecken
- Anpflanzungen von Bäumen, Sträuchern und sonstigen Bepflanzungen sowie Bindungen für Bepflanzungen und für die Erhaltung von Bäumen, Sträuchern und sonstigen Bepflanzungen (89 (1) 25 BauGB)**
- Bäume erhalten
- Bäume anpflanzen
- Sträucher erhalten
- Sträucher anpflanzen
- Umgrenzung von Flächen zum Anpflanzen von Bäumen, Sträuchern und sonstigen Bepflanzungen (89 (1) 25 BauGB)**
- Pflanzfläche
- Schutzmaßnahmen**
- Schutzzaun (Bauplast)
- Naturschutzdichtende Ausschüßfläche, von der vorübergehenden Inanspruchnahme auszunehmen
- Schutzgebiete**
- Naturschutzgebiet
- Landschaftsschutzgebiet
- Naturdenkmal
- Wasserschutzgebiet (Zone III)
- Sonstige Pflanzen (89 (1) 15 BauGB)**
- Grenze des flächenfesten Geltungsbereiches des Bebauungsplans (89 (1) 25 BauGB)

- Vogelarten:**
- Tiere:**
- Pflanzenarten:**

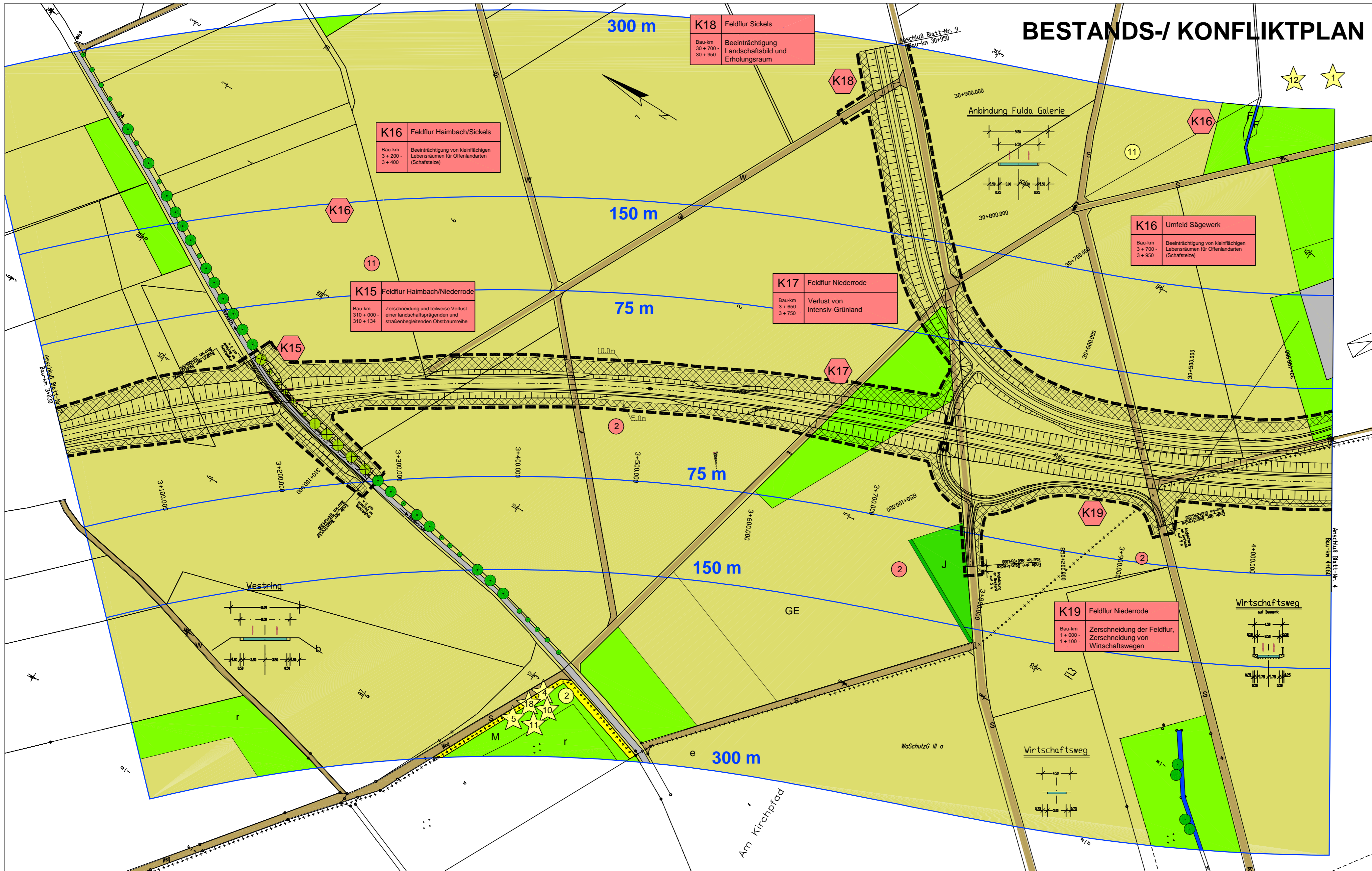


**PROJEKT**

**FULDA GALERIE**

Verwaltungs GmbH & Co.  
Stadtentwicklungs KG  
Rabanustraße 14 – 36037 Fulda  
Tel. 0661 / 250 249 90

BAUVORHABEN:	Neubau Westring Fulda	
BEZEICHNUNG:	Bebauungsplan "Westring Fulda"	LANDSCHAFTSPLAN
MASSTAB:	1:2.000	BLATT.-NR.: 2
BEARBEITET:	tr	DATUM: 07.07.2004
GEPRÜFT:	ra	ÄNDERUNGEN:
Planungsbüro <b>KINDERAUSCH</b> 36041 Fulda, Görresstraße 2 Telefon 0661-928040, Telefax 0661-9280425		



### PLANZEICHENERKLÄRUNG

**Flächenart (Bestand/Status)**

Gewässer	Nadelholz
Acker (intensiv)	Mischwald
Magerrasen	Schlagflur, Vorwald
Wäldchen/Grünland	Garten/Freizeit/Blank etc.
Hochstaudenflur	Siedlung-/Gartenfläche
Ruderalflur (Inhaltsfrei)	W-Wälder, M-Magerrasen, D-Drücker, G-Gärten und Gärten
Gehäck, Hecke, Baumgruppe	StraÙe (Asphalt/Pflaster)
Laubwald (Bruch)	Wirtschaftsflur
	Steinbruch/Lagerfläche

**Zusatzangaben Wald:**  
 J = Jungbestand, M = Mittlere Bestände, A = Altbestand, N = Naturweidung

**Untersuchungs- und Bewertungsraum:**  
 150 m Korridor in 3 Zonen (75m, 150m, 300m)

**Beobacht.**  
 5m Zone längs der Trasse

### Tier- und Pflanzenarten von besonderer Bedeutung

1 kartierte Vogelart    2 kartierte Tierart    ★ kartierte Pflanzenart

### Landschaftsbildprägende Strukturen

Waldrand    Ortsrand

### Konflikte

K1	Standort
Bau-km 1 + xxx 1 + xxx	Konflikt

1 beeinträchtigte Vogelart    2 beeinträchtigte Tierart    ★ beeinträchtigte Pflanzenart

beeinträchtiger Lebensraum (z.B. Rebhuhn)

Verlust/Unterbrechung einer Austauschbeziehung (z.B. Niederwild)

beeinträchtigte Blickbeziehung

Verlust von Einzelbäumen/Sträuchern/Hecken

### Landschaftspflegerische Maßnahmen

LP1	Standort
Bau-km 1 + xxx 1 + xxx	Landschaftspflegerische Maßnahme

**Grünflächen (IS (1) 15 BauGB)**

Öffentl. Grünfläche (IS (1) 15 BauGB)    Öffentliche Grünfläche (IS (1) 15 BauGB)

**Zweckbestimmung Verkegrün bzw. Regenrückhalteflächen**

**Anpflanzungen von Bäumen, Sträuchern und sonstigen Bepflanzungen sowie Bindungen für Begrünungen und für die Erhaltung von Bäumen, Sträuchern und sonstigen Bepflanzungen (IS (1) 25 BauGB)**

Bäume erhalten    Bäume anpflanzen

Sträucher erhalten    Sträucher anpflanzen

**Umgrenzung von Flächen zum Anpflanzen von Bäumen, Sträuchern und sonstigen Bepflanzungen (IS (1) 25 BauGB)**

Pflanzfläche

**Schutzmaßnahmen**

Schutzzone (Bauphase)    Naturschutzfachliche Ausschlussfläche, von der vorübergehend Inanspruchnahme auszunehmen

**Schutzgebiete**

Naturschutzgebiet    Landschaftsschutzgebiet

Naturdenkmal

Wasserschutzgebiet (Zone III)

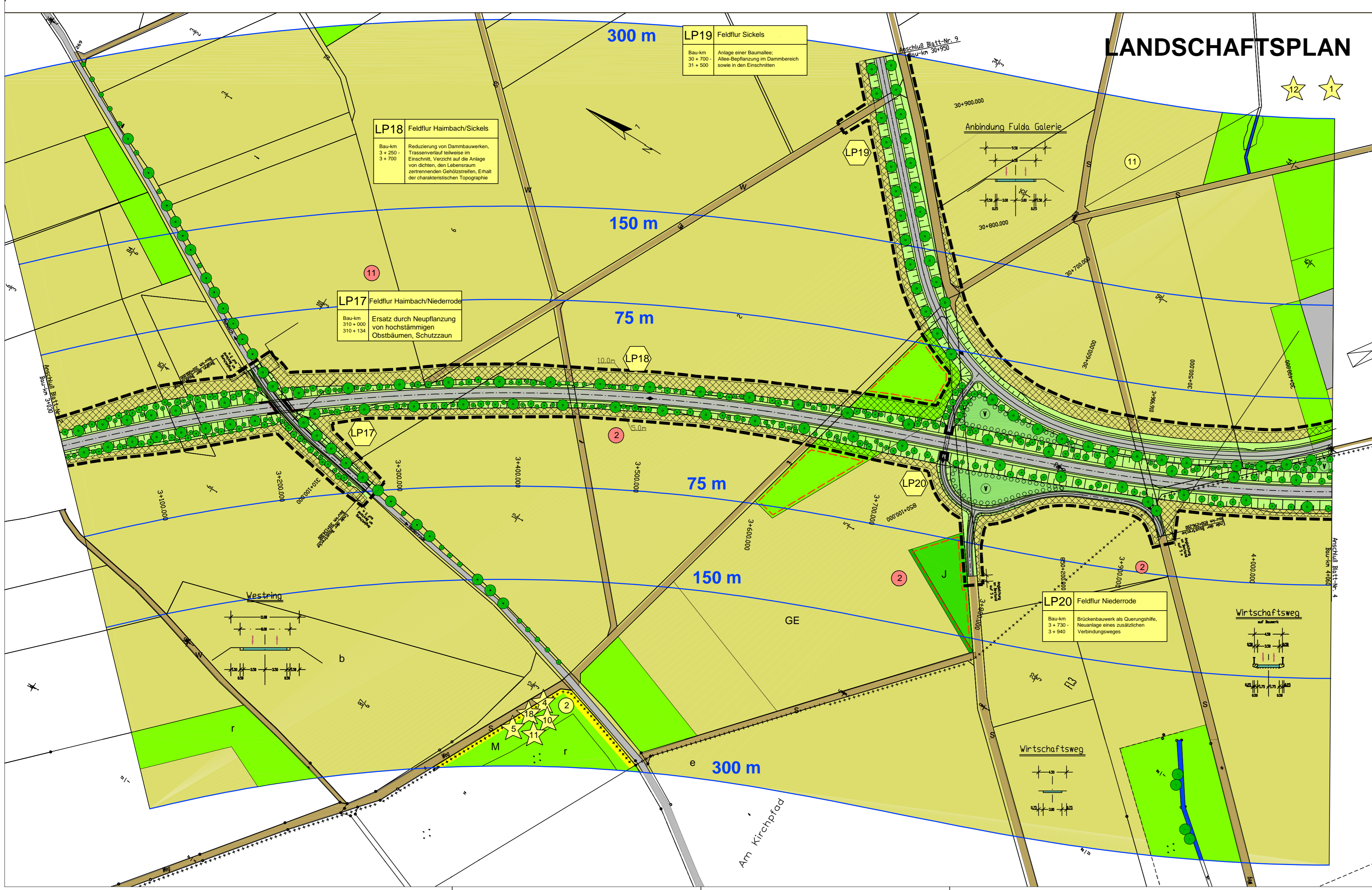
**Sonstige Planzeichen (IS (1) 15 BauGB)**

Grenze des baulichen Geltungsbereiches des Bebauungsplanes (IS (1) 25 BauGB)

**Vogelarten:** 1. Rotmilch, 2. Finken, 3. Drosseln, 4. Finken, 5. Kuckuck, 6. Scherker, 7. Ziegenmelde, 8. Grauspecht, 9. Raufußkauz, 10. Mauersegler, 11. Schleierläufer, 12. Wasseramsel, 13. Feldschnecke, 14. Gelbbürger, 15. Dompfaffel, 16. Neuntöter, 17. Feldspatzen

**Tierarten:** 1. Fennek, 2. Europäische Prachtlente, 3. Feldschnecke, 4. Gemeiner Heuschreck, 5. Schöneckler, 6. Heuschreck, 7. Ziegenmelde, 8. Schwarzbauer, 9. Vierzehner, 10. Wäldchen, 11. Bergschnecke, 12. Feldschnecke, 13. Feldschnecke, 14. Feldschnecke, 15. Feldschnecke, 16. Feldschnecke, 17. Feldschnecke, 18. Feldschnecke, 19. Feldschnecke, 20. Feldschnecke, 21. Feldschnecke, 22. Feldschnecke, 23. Feldschnecke, 24. Feldschnecke, 25. Feldschnecke, 26. Feldschnecke

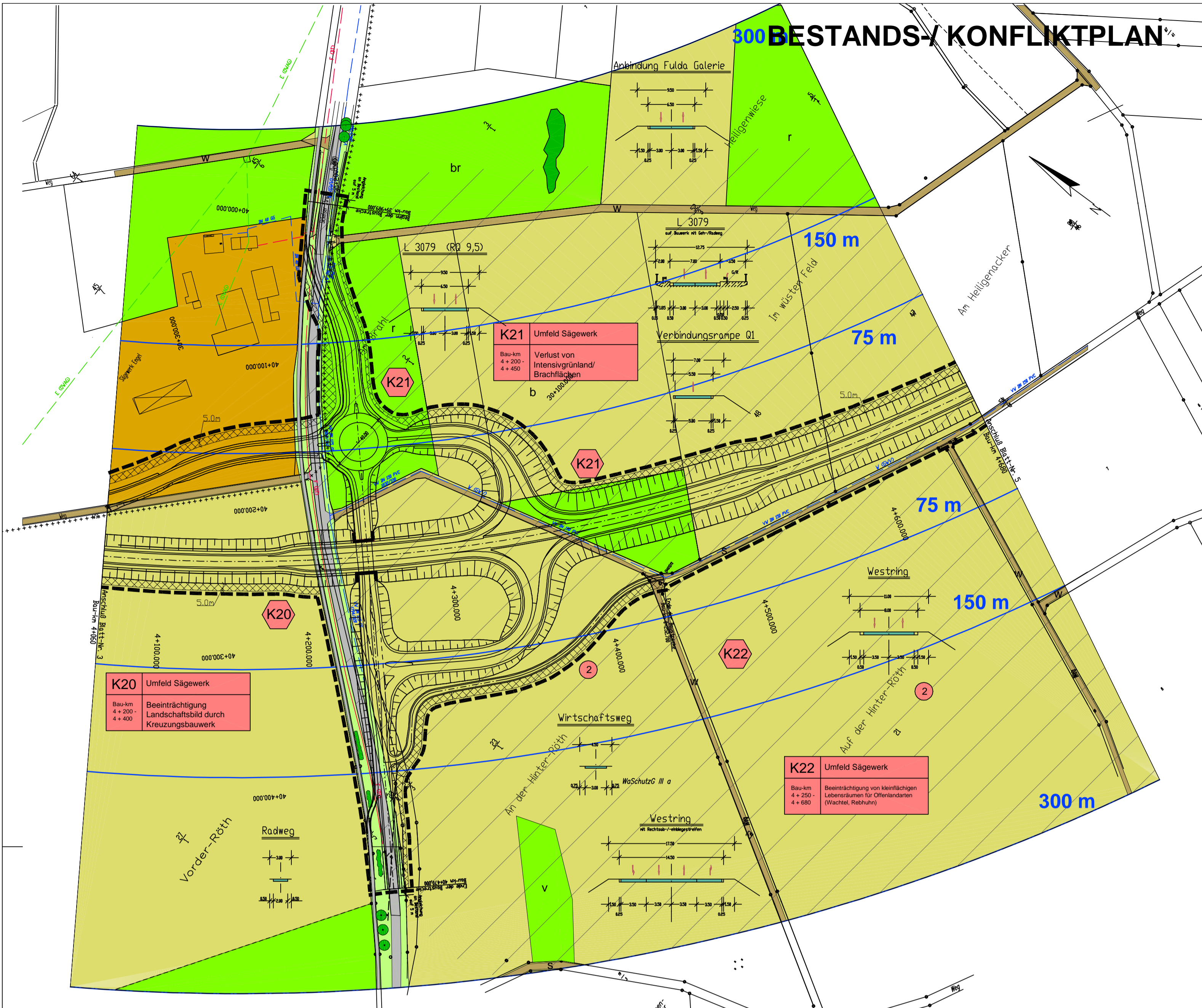
**Pflanzenarten:** 1. Gemeiner Farn, 2. Gemeiner Farn, 3. Gemeiner Farn, 4. Gemeiner Farn, 5. Gemeiner Farn, 6. Gemeiner Farn, 7. Gemeiner Farn, 8. Gemeiner Farn, 9. Gemeiner Farn, 10. Gemeiner Farn, 11. Gemeiner Farn, 12. Gemeiner Farn, 13. Gemeiner Farn, 14. Gemeiner Farn, 15. Gemeiner Farn, 16. Gemeiner Farn, 17. Gemeiner Farn, 18. Gemeiner Farn, 19. Gemeiner Farn, 20. Gemeiner Farn, 21. Gemeiner Farn, 22. Gemeiner Farn, 23. Gemeiner Farn, 24. Gemeiner Farn, 25. Gemeiner Farn, 26. Gemeiner Farn



BAUVORHABEN:	Neubau Westring Fulda	
BEZEICHNUNG:	Bebauungsplan "Westring Fulda" LANDSCHAFTSPLAN	
MASSTAB:	1:2.000	BLATT-NR.: 3
BEARBEITET:	tr	ÄNDERUNGEN:
GEPRÜFT:	ra	

Planungsbüro  
**KIND & RAUSCH**  
 36041 Fulda, Görresstraße 2  
 Telefon 0661-928040, Telefax 0661-9280425

# BESTANDS- KONFLIKTPLAN



**K20 Umfeld Sägewerk**  
 Bau-km  
 4 + 200 -  
 4 + 400  
 Beeinträchtigung  
 Landschaftsbild durch  
 Kreuzungsbauwerk

**K21 Umfeld Sägewerk**  
 Bau-km  
 4 + 300 -  
 4 + 450  
 Verlust von  
 Intensivgrünland/  
 Brachflächen

**K22 Umfeld Sägewerk**  
 Bau-km  
 4 + 550 -  
 4 + 680  
 Beeinträchtigung von kleintägigen  
 Lebensräumen für Offenlandarten  
 (Wachtel, Rebhuhn)

## PLANZEICHENERKLÄRUNG

- Flächennutzung (Bestand/Richtungsplan):**
- Gewässer
  - Acker (intensiv)
  - Magergras
  - Wirtschaftsgrünland
  - Hochstaudenflur
  - Ruderalflur (nährstoffreich)
  - Gebüsch, Hecke, Baumgruppe
  - Laubwald (frisch)
  - Nadelwald
  - Mischwald
  - Schlagflur, Vorwald
  - Garten/ Freizeit/ Bankett
  - Siedlungs-/ Gewerbefläche
  - Wirtschaftsweg
  - Steinbruch/ Lagerfläche
- Zusatzsignatur Wald:**  
 J = Jungbestand, M = Mittlere Bestandsalter, A = Altbestand, N = Neuanpflanzung

- Untersuchungs- und Bewertungsraum:**  
 150 m Korridor in 3 Zonen (75m, 150m, 300m)
- Baufeld:**  
 Baubedingte Inanspruchnahme/ Rekultrivierung

- Tier- und Pflanzenarten von besonderer Bedeutung**
- 1 kartierte Vogelart
  - 2 kartierte Tierart
  - ★ kartierte Pflanzenart

- Landschaftsbildprägende Strukturen**
- Waldrand
  - Ortsrand

- Konflikte**
- |                                |          |
|--------------------------------|----------|
| <b>K1</b>                      | Standort |
| Bau-km<br>1 + xxx -<br>1 + xxx | Konflikt |

- 1 beeinträchtigte Vogelart
- 2 beeinträchtigte Tierart
- ★ beeinträchtigte Pflanzenart
- beeinträchtigt Lebensraum (z.B. Rebhuhn)
- Verlust/ Unterbrechung einer Austauschbeziehung (z.B. Niederwild)
- beeinträchtigte Blickbeziehung
- Verlust von Einzelbäumen/ Sträuchern/ Hecken

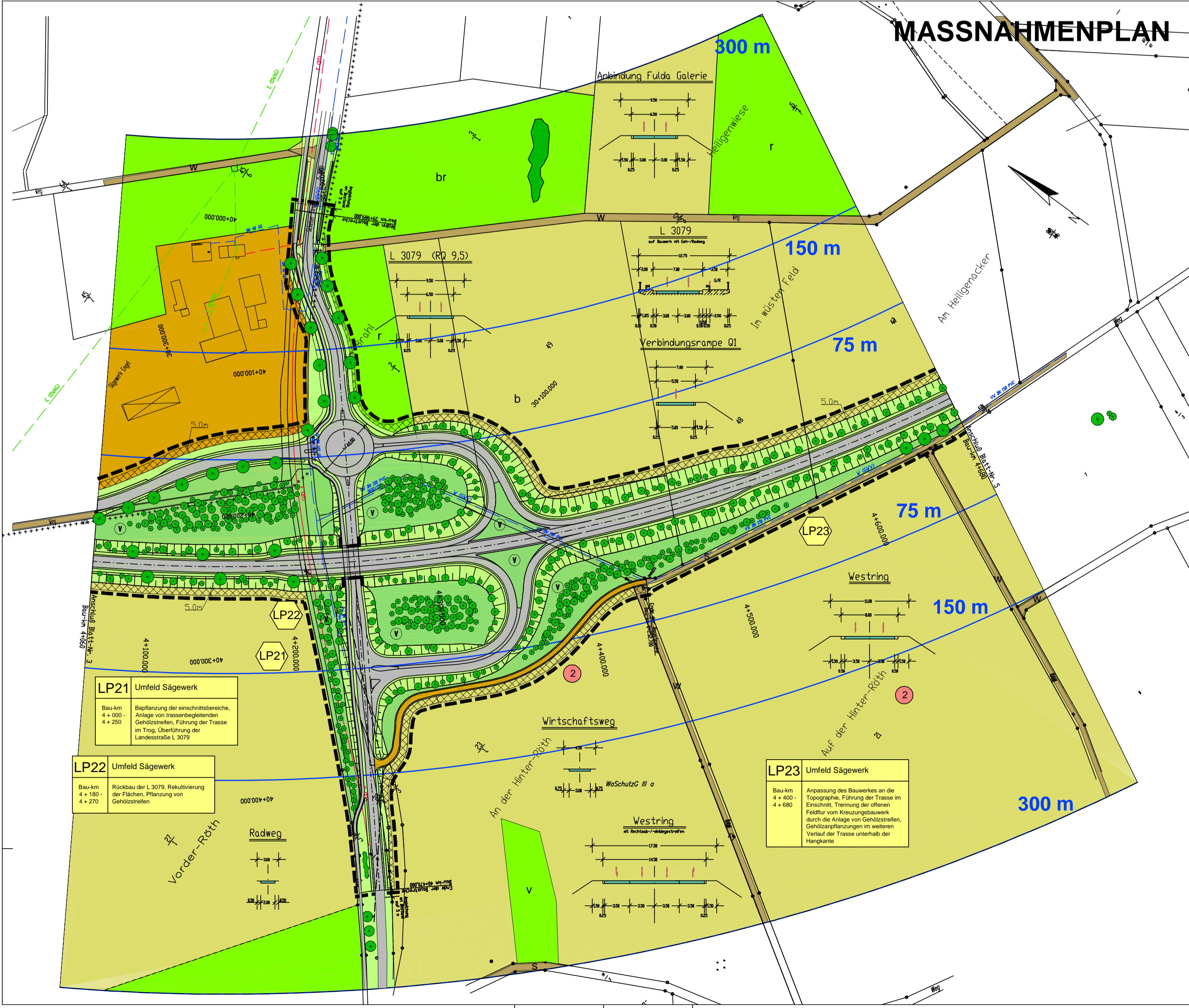
## Landschaftspflegerische Maßnahmen

- |                                |                                     |
|--------------------------------|-------------------------------------|
| <b>LP1</b>                     | Standort                            |
| Bau-km<br>1 + xxx -<br>1 + xxx | Landschaftspflegerische<br>Maßnahme |

- Grünflächen (§9 (1) 15 BauGB)**
- Öffentl. Grünfläche (§9 (1) 15 BauGB)
  - Zweckbestimmung: Verkehrsgrün bzw. Regenrückhaltebecken
  - Öffentliche Grünfläche (§9 (1) 15 BauGB)
  - Zweckbestimmung: Ausgleichsfläche
- Anpflanzungen von Bäumen, Sträuchern und sonstigen Bepflanzungen sowie Einordnungen für Bepflanzungen und für die Erhaltung von Bäumen, Sträuchern und sonstigen Bepflanzungen (§9 (1) 25 BauGB)**
- Bäume erhalten
  - Bäume anpflanzen
  - Sträucher erhalten
  - Sträucher anpflanzen
- Umgrenzung von Flächen zum Anpflanzen von Bäumen, Sträuchern und sonstigen Bepflanzungen (§9 (1) 25 BauGB)**
- Pflanzfläche
  - Schutzmaßnahmen
  - Schutzzaun (Baughase)
  - Naturschutzliche Ausschlussfläche, von der vorübergehenden Inanspruchnahme auszunehmen
  - Schutzgebiete
  - Naturschutzgebiet
  - Landschaftsschutzgebiet
  - Naturdenkmal
  - Wasserschutzgebiet (Zone III)
  - Sonstige Planzeichen (§9 (1) 15 BauGB)
  - Grenze des räumlichen Geltungsbereiches des Bebauungsplanes (§9 (1) 7 BauGB)


- Vogelarten:**  
 1 Rebhuhn, 2 Wachtel, 3 Teichhuhn, 4 Kiebitz, 5 Kuckuck, 6 Schleierläufer, 7 Ziegenmelker, 8 Grauspecht, 9 Rotdrossel, 10 Mäuschen, 11 Schwalbe, 12 Wasseramsel, 13 Fledermaus, 14 Goldammer, 15 Dompfaffel, 16 Neuntöter, 17 Feldsperber
- Tierarten:**  
 1 Fische, 2 Seebildende Prachtlibelle, 3 Schwebfliegenlarve, 4 Gemeiner Heuschreck, 5 Malven-Dickkopffalter, 6 Heuschrecke, 7 Zweifelfalter, 8 Schwarzwälder Moorflügel, 9 Kleiner Waldkriecher, 10 Kleiner Finken-Wildschreck, 11 Bergschnecke, 12 Teichschnecke, 13 Fiederschnecke, 14 Erdkröte, 15 Grasfrosch, 16 Wasserfrosch, 17 Sumpfschrecke, 18 Sumpfschrecke, 19 Kleiner Heidegrashüpfer, 20 Wiesen-Grashüpfer, 21 Sumpf-Grashüpfer, 22 Feldhasch, 23 Wasserfledermaus, 24 Zweifelfledermaus, 25 Zauneisbaubei, 26 Grünspecht
- Pflanzenarten:**  
 1 Gemeiner Nies, 2 Anthemistictoria, 3 Veronica catenata, 4 Convolvulus sepium, 5 Bromus erectus, 6 Bromus pinnatifidus, 7 Hieracium pilosella, 8 Hieracium pilosella, 9 Hieracium pilosella, 10 Hieracium pilosella, 11 Hieracium pilosella, 12 Hieracium pilosella, 13 Hieracium pilosella, 14 Hieracium pilosella, 15 Hieracium pilosella, 16 Hieracium pilosella, 17 Hieracium pilosella, 18 Hieracium pilosella, 19 Hieracium pilosella, 20 Hieracium pilosella, 21 Hieracium pilosella, 22 Hieracium pilosella, 23 Hieracium pilosella, 24 Hieracium pilosella, 25 Hieracium pilosella, 26 Hieracium pilosella, 27 Hieracium pilosella, 28 Hieracium pilosella, 29 Hieracium pilosella, 30 Hieracium pilosella

# MASSNAHMENPLAN



**LP21 Umfeld Sägewerk**  
 Bau-km  
 4 + 000 -  
 4 + 250  
 Bepflanzung der einschneidenden  
 Bereiche, Anlage von trassenbegleitenden  
 Gehölzstreifen, Führung der Trasse  
 im Trog, Überführung der  
 Landestrasse L 3079

**LP23 Umfeld Sägewerk**  
 Bau-km  
 4 + 400 -  
 4 + 680  
 Anpassung des Bauwerkes an die  
 Topographie, Führung der Trasse im  
 Einschnitt, Trennung der offenen  
 Felder vom Kreuzungsbauwerk  
 durch die Anlage von Gehölzstreifen,  
 Gehölzbeplantungen im weiteren  
 Verlauf der Trasse unterhalb der  
 Hangkante

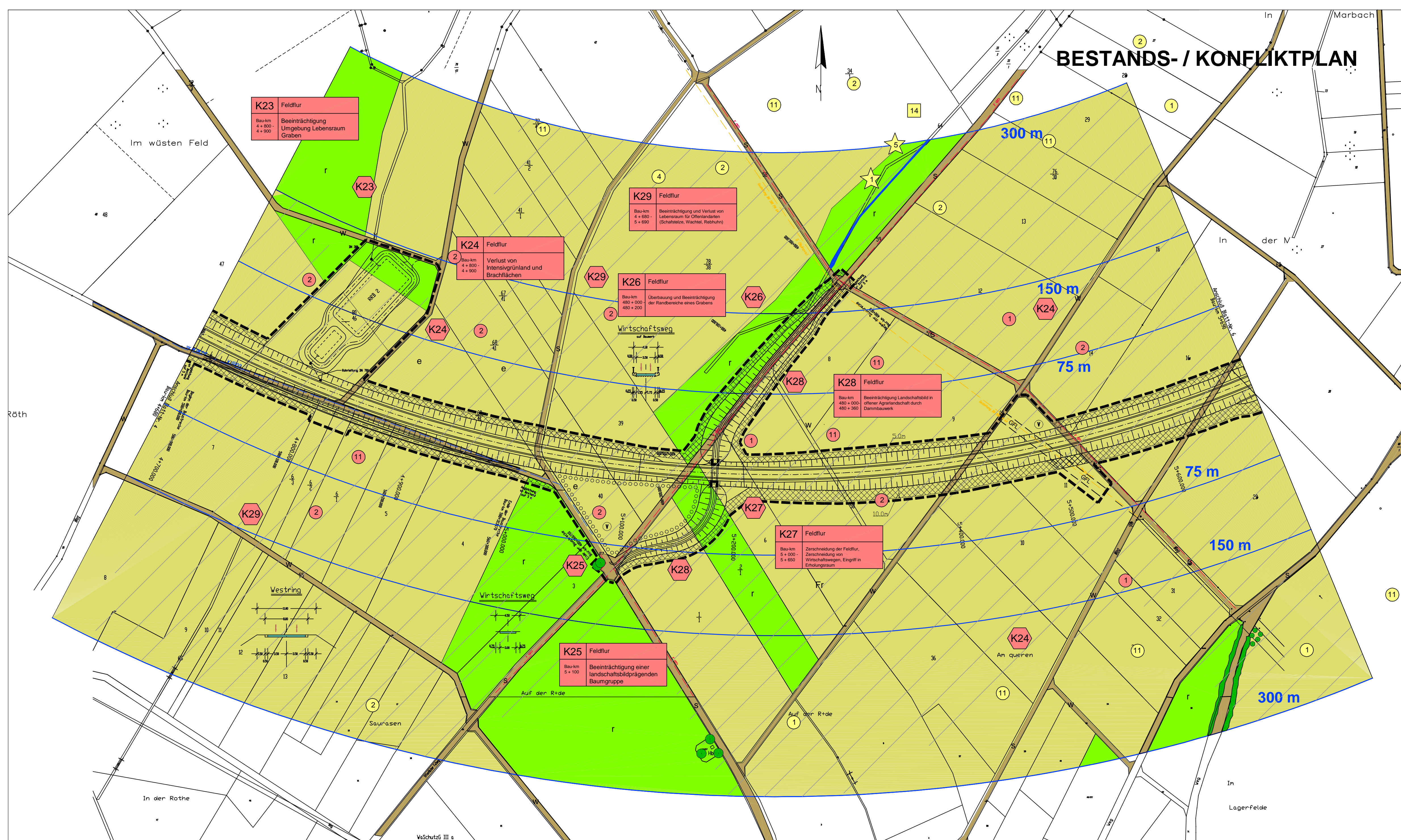


PROJEKT  
**FULDA GALERIE**

Verwaltungs GmbH & Co.  
 Stadtentwicklungs KG  
 Robanusstraße 14 – 36037 Fulda  
 Tel. 0661 / 250 249 90

BAUVORHABEN:	Neubau Westring Fulda	
BEZEICHNUNG:	Bebauungsplan "Westring Fulda"	LANDSCHAFTSPLAN
MASSTAB:	1:2.000	BLATT.-NR.: 4
BEARBEITET:	tr	DATUM: 07.07.2004
GEPRÜFT:	ra	ÄNDERUNGEN:

Planungsbüro  
**KIND & RAUSCH**  
 36041 Fulda, Görresstraße 2  
 Telefon 0661-928040, Telefax 0661-9280425



**PLANZEICHENERKLÄRUNG**

	Gewässer		Nadelholforst
	Acker (Innenrand)		Mischwald
	Magerwiese (Innenrand)		Schilfgürtel, Vorwaid
	Wirtschaftsweg/Bündel		Garten/Freizeit/Bankett
	Hochstaudenflur		Siedlung/Gewerbefläche
	Ruderalflur (Innenrand)		Straße (Asphalt/Plaster)
	Grünfläch, Hecke, Baumgruppe		Grünfläche (Nadelholz, Buche)
	Laubwald (Innenrand)		Steinbruch/Lagerfläche

**Tier- und Pflanzenarten von besonderer Bedeutung**

	1	kartierte Vogelart
	2	kartierte Tierart
	Star	kartierte Pflanzentart

**Landschaftsbildprägende Strukturen**

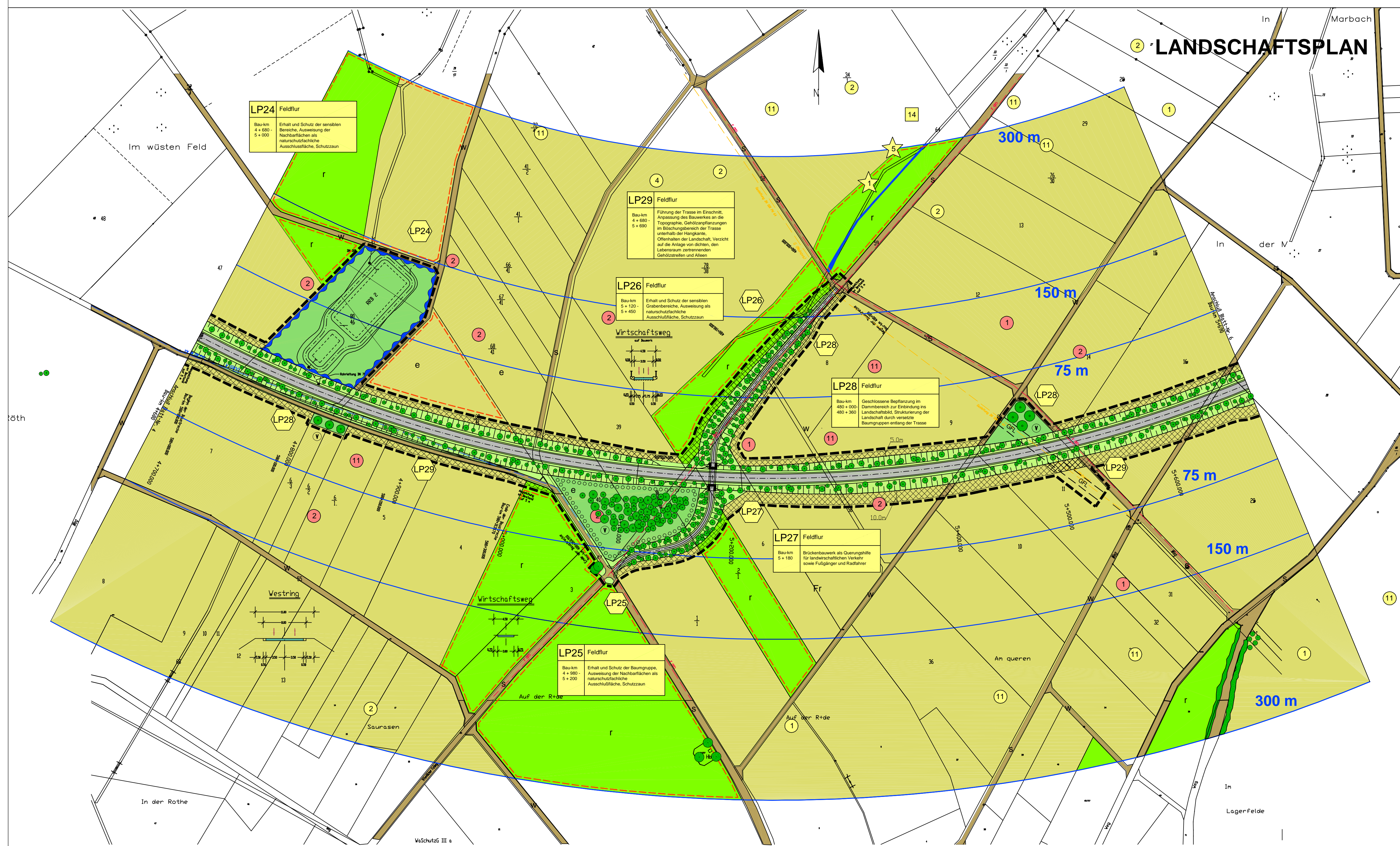
	Waldrand
	Ortsrand

**Konflikte**

<b>K1</b>	Standort
<b>Bau-km</b>	Konflikt
1 + xxx	1 + xxx
1 + xxx	1 + xxx

**Landschaftspflegerische Maßnahmen**

	1	beeinträchtigte Vogelart
	2	beeinträchtigte Tierart
	Star	beeinträchtigte Pflanzentart
		beeinträchtiger Lebensraum (z.B. Röhrlöhle)
		Verlust/Unterbrechung einer Austauschbeziehung (z.B. Nidewald)
		beeinträchtigte Blickbeziehung
		Verlust von Einzelbäumen/Steinbäumen/Hecken



**LP1 Standort**

<b>Bau-km</b>	Landschaftspflegerische Maßnahme
1 + xxx	1 + xxx
1 + xxx	1 + xxx

**Grünflächen (08 (1) 15 BauDB)**

	1	Öffentl. Grünfläche (08 (1) 15 BauDB)
	2	Zweckbestimmte Grünfläche (z.B. Begrünungsbereich)
	3	Örtliche Grünfläche (08 (1) 15 BauDB)
	4	Zweckbestimmung Ausgleichsfläche

**Anpflanzungen von Bäumen, Sträuchern und sonstigen Bepflanzungen sowie Bindungen für Bepflanzungen und für die Erhaltung von Bäumen, Sträuchern und sonstigen Bepflanzungen (08 (1) 25 BauDB)**

	1	Bäume erhalten
	2	Bäume anpflanzen
	3	Sträucher erhalten
	4	Sträucher anpflanzen

**Umgrenzung von Flächen zum Anpflanzen von Bäumen, Sträuchern und sonstigen Bepflanzungen (08 (1) 25 BauDB)**

	1	Planmäßige
	2	Schutzmaßnahmen
	3	Schutzzaun (Baupolize)
	4	Naturschutzdichte Ausschlussfläche, von der von übergehenden Motorschneemähdern auszuweichen

**Sonstige Pflanzenzonen (08 (1) 15 BauDB)**

	1	Grünfläche des öffentlichen Gebiets (08 (1) 15 BauDB)
	2	Grünfläche des öffentlichen Gebiets (08 (1) 15 BauDB)

**Vogelarten:**  
1: Mauersechse, 2: Tachycineta, 3: Tachycineta, 4: Kuckuck, 5: Kuckuck, 6: Schreiweihe, 7: Ziegenmelde, 8: Braunkehlchen, 9: Feldsperdler, 10: Mähdornfink, 11: Schatzgräber, 12: Wasseramsel, 13: Wasseramsel, 14: Gelbbräule, 15: Dorngrasfink, 16: Neuntöter, 17: Feldsperdler


**Tierarten:**  
1: Fledermaus, 2: Großer Abendkäfer, 3: Schwarzwespen, 4: Gemeiner Heuschrecke, 5: Mauerhörnchen, 6: Mauerhörnchen, 7: Mauerhörnchen, 8: Mauerhörnchen, 9: Mauerhörnchen, 10: Mauerhörnchen, 11: Mauerhörnchen, 12: Mauerhörnchen, 13: Mauerhörnchen, 14: Mauerhörnchen, 15: Mauerhörnchen, 16: Mauerhörnchen, 17: Mauerhörnchen, 18: Mauerhörnchen, 19: Mauerhörnchen, 20: Mauerhörnchen, 21: Mauerhörnchen, 22: Mauerhörnchen, 23: Mauerhörnchen, 24: Mauerhörnchen, 25: Mauerhörnchen, 26: Mauerhörnchen, 27: Mauerhörnchen, 28: Mauerhörnchen

**Pflanzenarten:**  
1: Eisenhut, 2: Eisenhut, 3: Eisenhut, 4: Eisenhut, 5: Eisenhut, 6: Eisenhut, 7: Eisenhut, 8: Eisenhut, 9: Eisenhut, 10: Eisenhut, 11: Eisenhut, 12: Eisenhut, 13: Eisenhut, 14: Eisenhut, 15: Eisenhut, 16: Eisenhut, 17: Eisenhut, 18: Eisenhut, 19: Eisenhut, 20: Eisenhut, 21: Eisenhut, 22: Eisenhut, 23: Eisenhut, 24: Eisenhut, 25: Eisenhut, 26: Eisenhut, 27: Eisenhut, 28: Eisenhut

**Flächen:**  
1: Grünfläche, 2: Grünfläche, 3: Grünfläche, 4: Grünfläche, 5: Grünfläche, 6: Grünfläche, 7: Grünfläche, 8: Grünfläche, 9: Grünfläche, 10: Grünfläche, 11: Grünfläche, 12: Grünfläche, 13: Grünfläche, 14: Grünfläche, 15: Grünfläche, 16: Grünfläche, 17: Grünfläche, 18: Grünfläche, 19: Grünfläche, 20: Grünfläche, 21: Grünfläche, 22: Grünfläche, 23: Grünfläche, 24: Grünfläche, 25: Grünfläche, 26: Grünfläche, 27: Grünfläche, 28: Grünfläche

**Wasser:**  
1: Gewässer, 2: Gewässer, 3: Gewässer, 4: Gewässer, 5: Gewässer, 6: Gewässer, 7: Gewässer, 8: Gewässer, 9: Gewässer, 10: Gewässer, 11: Gewässer, 12: Gewässer, 13: Gewässer, 14: Gewässer, 15: Gewässer, 16: Gewässer, 17: Gewässer, 18: Gewässer, 19: Gewässer, 20: Gewässer, 21: Gewässer, 22: Gewässer, 23: Gewässer, 24: Gewässer, 25: Gewässer, 26: Gewässer, 27: Gewässer, 28: Gewässer

**Sonstige:**  
1: Sonstige, 2: Sonstige, 3: Sonstige, 4: Sonstige, 5: Sonstige, 6: Sonstige, 7: Sonstige, 8: Sonstige, 9: Sonstige, 10: Sonstige, 11: Sonstige, 12: Sonstige, 13: Sonstige, 14: Sonstige, 15: Sonstige, 16: Sonstige, 17: Sonstige, 18: Sonstige, 19: Sonstige, 20: Sonstige, 21: Sonstige, 22: Sonstige, 23: Sonstige, 24: Sonstige, 25: Sonstige, 26: Sonstige, 27: Sonstige, 28: Sonstige



**PROJEKT FULDA GALERIE**  
Verwaltungs GmbH & Co. Stadtentwicklungs KG  
Robanusstraße 14 – 36037 Fulda  
Tel. 0661 / 250 249 90

BAUVORHABEN:	Neubau Westring Fulda	
BEZEICHNUNG:	Bebauungsplan "Westring Fulda" LANDSCHAFTSPLAN	
MASSTAB:	1:2.000	BLATT.-NR.: 5
BEARBEITET:	tr	DATUM: 07.07.2004
GEPRÜFT:	ra	ÄNDERUNGEN:

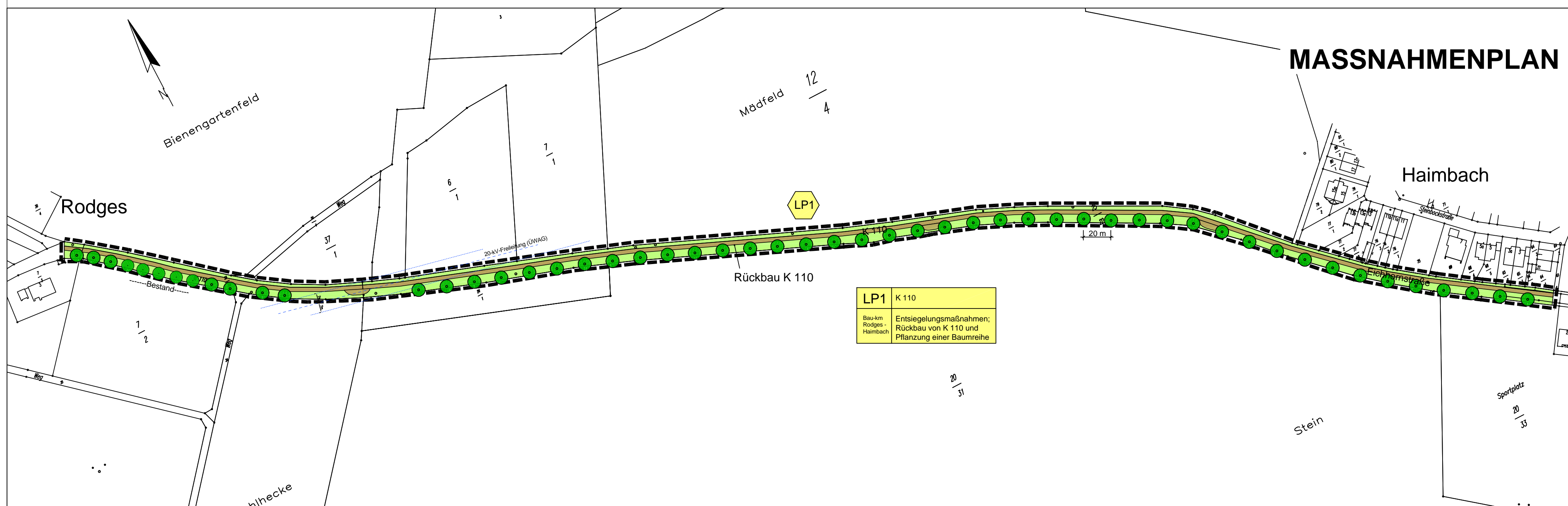
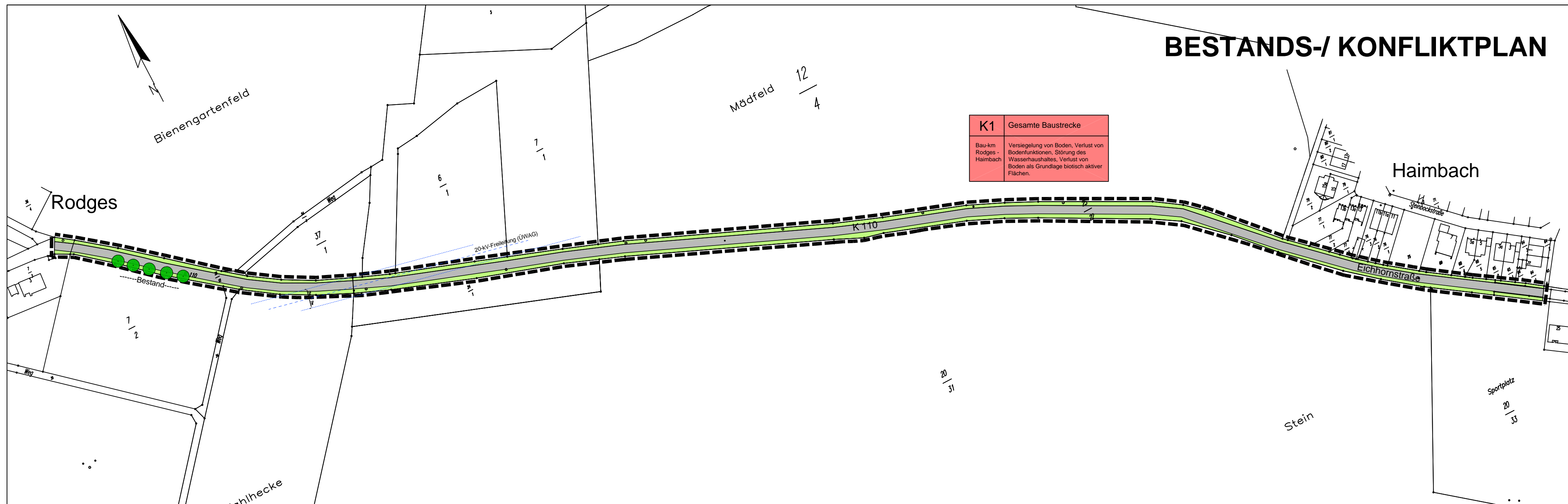
**Planungsbüro KINDE:RAUSCH**  
36041 Fulda, Görresstraße 2  
Telefon 0661-928040, Telefax 0661-9280425











### PLANZEICHENERKLÄRUNG

#### Flächennutzung (Bestand/Biotypen):

	Straße (Asphalt/Pflaster)		Garten/ Freizeit/ Bankett
	Wirtschaftsweg		K = Kleingarten, F = Friedhof, S = Sport, G = Grünanlage, B = Straßenbankett
	a = Asphalt, s = Schotter, e = Erdweg, w = bewachsener Weg		

#### Konflikte

<b>K1</b>	Standort
Bau-km 1+xxxx - 1+xxx	Konflikt

#### Landschaftspflegerische Maßnahmen

<b>LP1</b>	Standort
Bau-km 1+xxxx - 1+xxx	Landschaftspflegerische Maßnahme

Anpflanzungen von Bäumen, Sträuchern und sonstigen Bepflanzungen sowie Bindungen für Bepflanzungen und für die Erhaltung von Bäumen, Sträuchern und sonstigen Bepflanzungen (§9 (1) 25 BauGB)

	Bäume erhalten		Bäume anpflanzen
--	----------------	--	------------------

#### Sonstige Planzeichen (§9 (1) 15 BauGB)

Grenze des räumlichen Geltungsbereiches des Bebauungsplanes (§9 (7) BauGB)

#### Hauptversorgungsleitung (§9 (1) 13 BauGB)

oberirdische Hauptversorgungsleitung (Bezeichnung der Art der Leitung im Plan)

Beidseitiger Sicherheitsabstand 7,0m



PROJEKT  
**FULDA GALERIE**

Verwaltungs GmbH & Co.  
Stadtentwicklungs KG  
Rabanusstraße 14 - 36037 Fulda  
Tel. 0661 / 250 249 90

BAUVORHABEN: Neubau Westring Fulda

BEZEICHNUNG: Bebauungsplan "Westring Fulda" LANDSCHAFTSPLAN

MASSTAB: 1:2.000 | BLATT.-NR.: 10 | DATUM: 07.07.2004

BEARBEITET: tr | ÄNDERUNGEN:

GEPRÜFT: ra

Planungsbüro  
**KIND & RAUSCH**  
36041 Fulda, Görresstraße 2  
Telefon 0661-928040, Telefax 0661-9280425